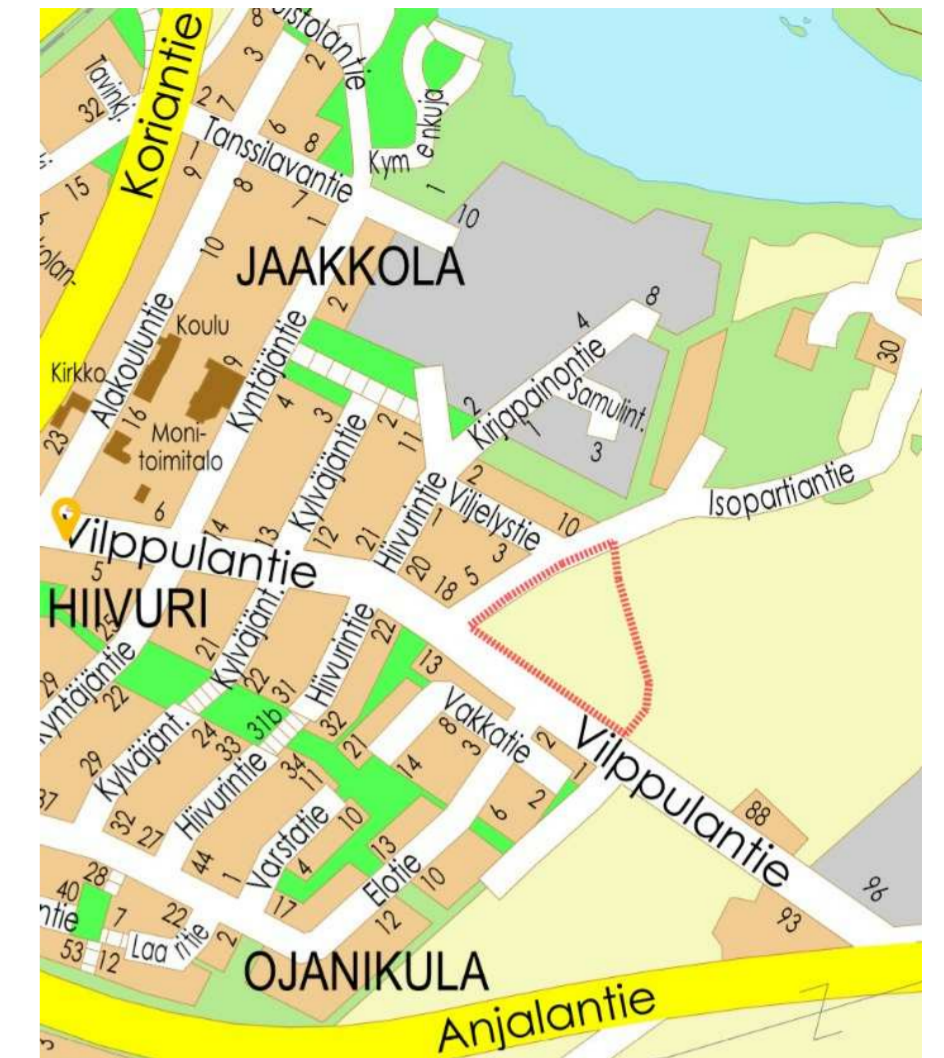


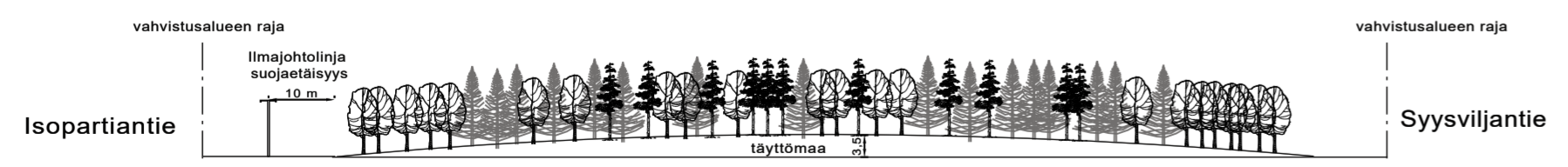



MERKINNÄT

-  täyttömaa
-  metsitys, tammi
0,13 ha
-  metsitys, koivu, kuusi, mänty
0,74 ha
-  metsitys, koivu
0,13 ha
-  Niitty/maisemanurmi
-  Nykyinen liikenneviheralue
-  Harvennettavaa puustoa
-  säilytettävä, suojeltava puu (mänty)
-  Nykyinen oja
-  Suunnittelualueen raja



Poikkileikkaus A-A



MUUTOS PVM	MUUTOS	TEHNYT
 KOUVOLAN KAUPUNKI YHDYSKUNTATEKNIikka Suunnittelu		TELA HYV.
Katu- ja yleisen alueen suunnitelma		
Maisemointisuunnitelma Vilppulantie - Isopartiantie		SUUNN. LMä 15.4.2026 KOORDI- NAATTISTO ETRS-GK27 KORKEUS- JÄRJESTELMÄ N2000 K.OSA KORIA ALUE KOUVOLA
LIITTYVÄ PIIR.		MITTAKAAVA
KORVAA		1:1000
KORVATTU		PIIR. NRO 52-69.1