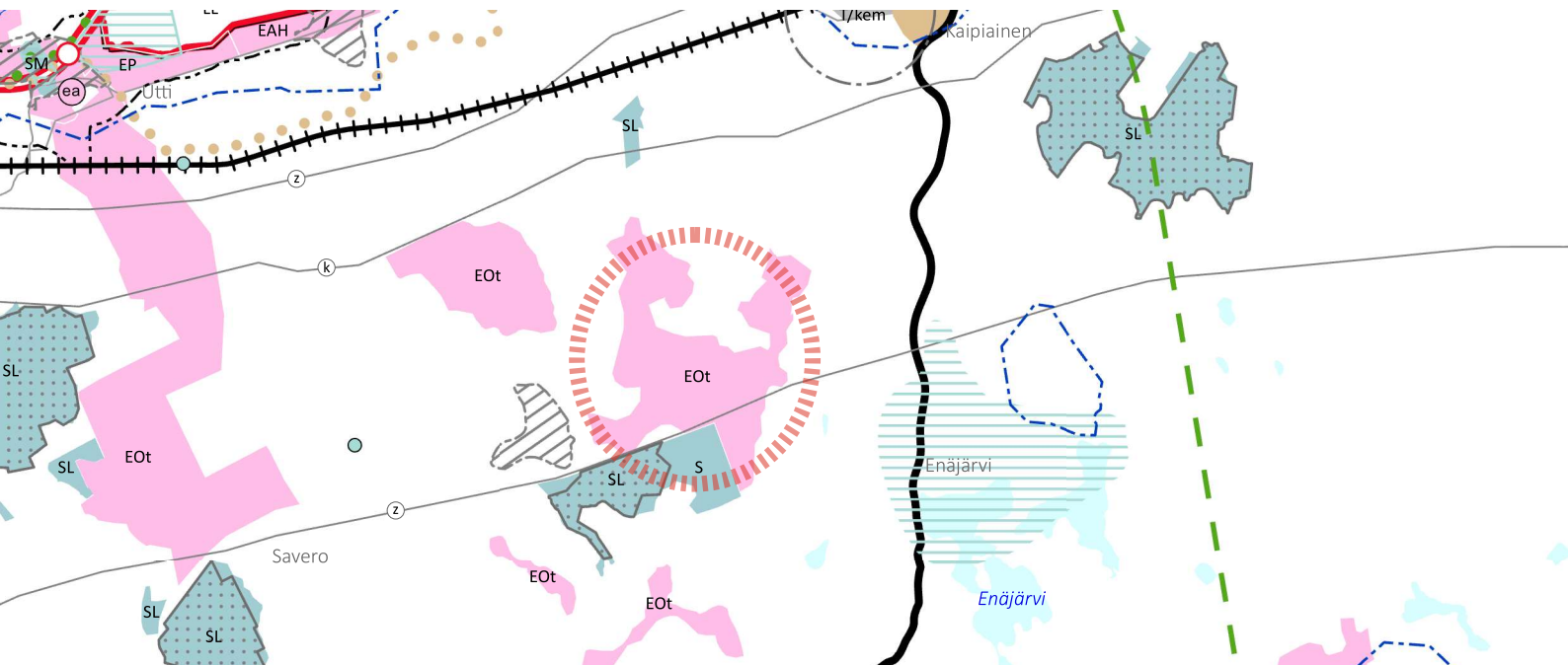


Kymenlaakson maakuntakaava 2040, epävirallinen maakuntakaavote.

Karhunsuon alueen likimääräinen sijainti on osoitettu punaisella katkoviivaympyrällä.



EOt TURVETUOTANTOALUE

Merkinnällä osoitetaan turvetuotantoalueiksi soveltuvia, luonnontilaltaan pitkälle muuttuneita turvealueita, joiden ottotoiminnan edellytykset on selvitetty.

ge ARVOKAS HARJUALUE TAI MUU GEOLOGINEN MUODOSTUMA

Merkinnällä osoitetaan valtakunnallisesti ja maakunnallisesti merkittävät harjualueet tai muut geologiset muodostumat, jotka ovat maisemallisesti tai geologisesti merkittäviä.

nat NATURA 2000 - VERKOSTOON KUULUVA TAI EHDOTETTU ALUE

Merkinnällä osoitetaan Euroopan unionin komission hyväksymät luontodirektiivissä määritellyt luontotyypit ja lajien elinympäristöt. Lisäksi osoitetaan komissiolle ilmoitetut lintudirektiivin mukaiset erityiset suojelualueet. Näiden suojelualueiden huomioimisesta on säädetty Luonnonsuojelulain 65 ja 66 §:ssä.

S SUOJELUALUE

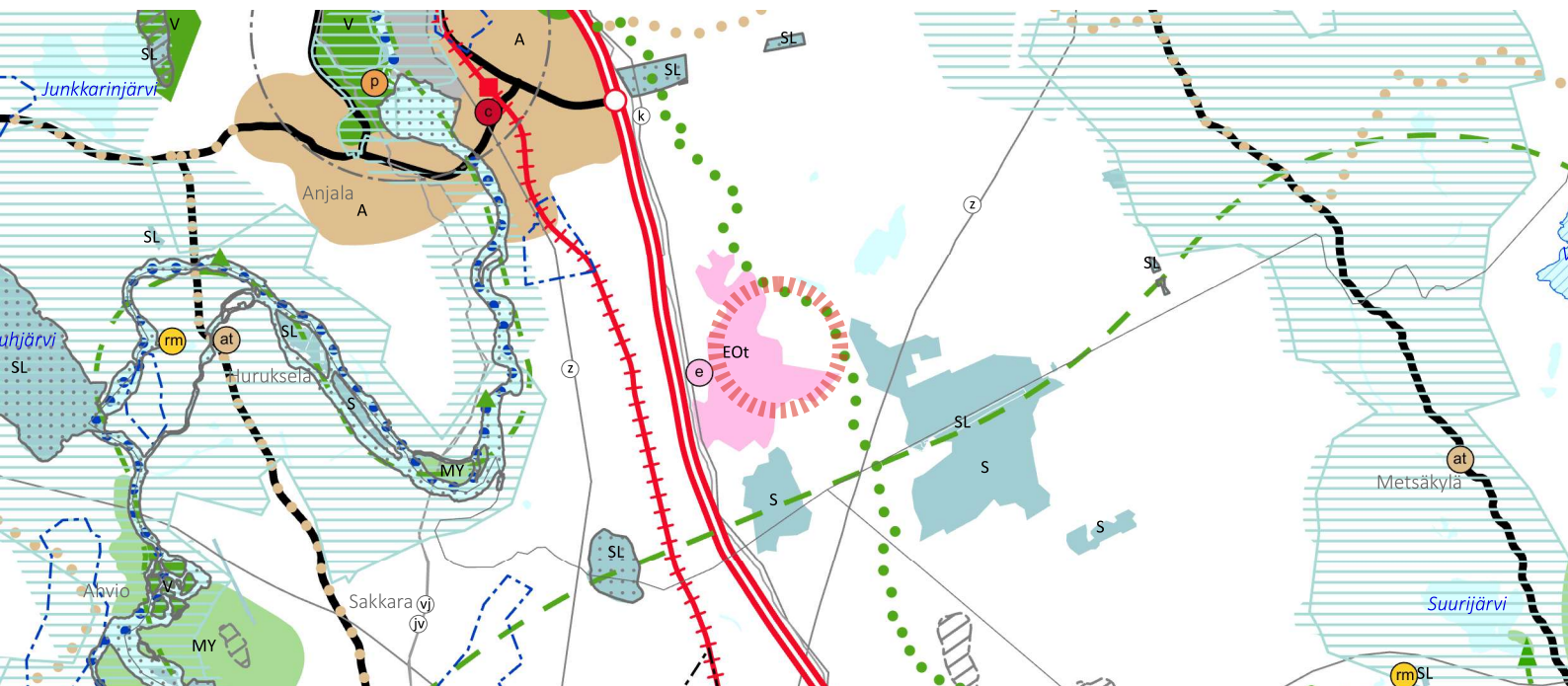
Merkinnällä osoitetaan luonnonarvoiltaan valtakunnallisesti, maakunnallisesti tai seudullisesti merkittäviä alueita tai kohteita. Alueella on voimassa MRL 33 §:n mukainen rakentamisrajoitus.

z PÄÄSÄHKÖLINJA

Merkinnällä osoitetaan 400 kV:n ja 110 kV:n voimalinjat. Merkinnällä osoitetaan sähkönsiirtoon tarkoitetut merikaapeliyhdytykset saaristokyltiin ja saariston keskeisiin matkailukohteisiin. Alueella on voimassa MRL 33 § mukainen rakentamisrajoitus.

Kymenlaakson maakuntakaava 2040, epävirallinen maakuntakaavote.

Vehkaojansuon alueen likimääräinen sijainti on osoitettu punaisella katkoviivaympyrällä.



 **EOt** **TURVETUOTANTOALUE**

Merkinnällä osoitetaan turvetuotantoalueiksi soveltuvia, luonnontilaltaan pitkälle muuttuneita turvealueita, joiden ottotoiminnan edellytykset on selvitetty.

 **S** **SUOJELUALUE**

Merkinnällä osoitetaan luonnonarvoiltaan valtakunnallisesti, maakunnallisesti tai seudullisesti merkittäviä alueita tai kohteita. Alueella on voimassa MRL 33 §:n mukainen rakentamisrajoitus.

 **vt2_s** **KAKSIAJORATAINEN VALTA-, KANTA- TAI SEUTUTIE TAI PÄÄKATU, SUUNNITeltu TAI KEHITETTÄVÄ**

Merkinnällä osoitetaan suunnitellut tai kehitettävät kaksiajorataiset valta-, kanta- ja seututiet ja pääkadut. Alueella on voimassa MRL 33 § mukainen rakentamisrajoitus.

 **e** **ERITYISALUE**

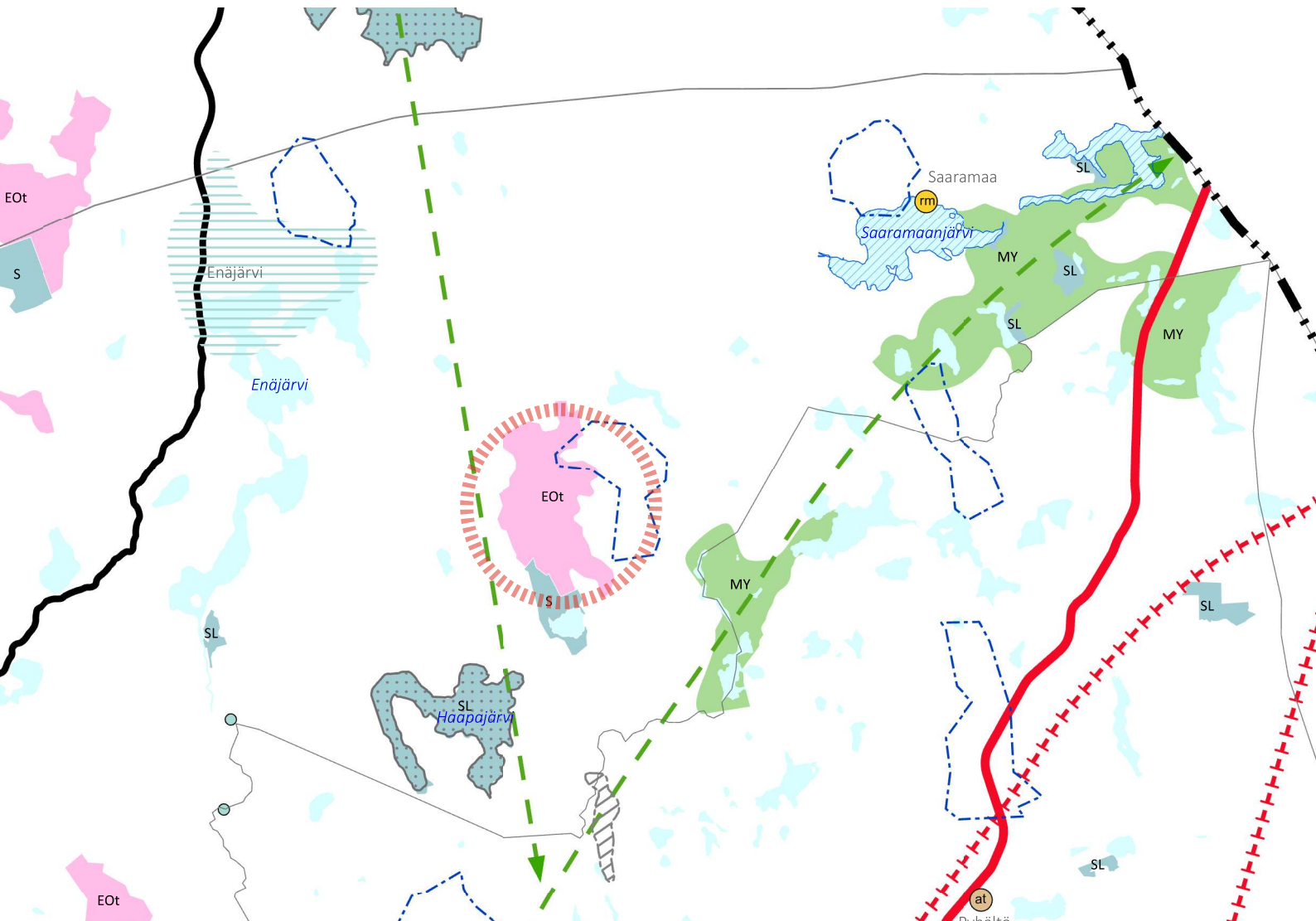
Merkinnällä osoitetaan moottoriratoja.

 **pa** **YLIMAAKUNNALLINEN PATIKOINTIREITTI**

Merkinnällä osoitetaan ylimaakunnallisesti merkittävät patikointireitit.

Kyminlaakson maakuntakaava 2040, epävirallinen maakuntakaavote.

Saaransuo-Lakiasuon alueen likimääräinen sijainti on osoitettu punaisella katkoviivaympyrällä.



EOt TURVETUOTANTOALUE

Merkinnällä osoitetaan turvetuotantoalueiksi soveltuvia, luonnontilaltaan pitkälle muuttuneita turvealueita, joiden ottotoiminnan edellytykset on selvitetty.



PV TÄRKEÄ POHJAVESIALUE

Merkinnällä osoitetaan pohjavesialueet, jotka ovat vedenhankintaa varten tärkeitä tai vedenhankintakäyttöön soveltuvia pohjavesialueita.



S SUOJELUALUE

Merkinnällä osoitetaan luonnonarvoiltaan valtakunnallisesti, maakunnallisesti tai seudullisesti merkittäviä alueita tai kohteita. Alueella on voimassa MRL 33 §:n mukainen rakentamisrajoitus.



Vyt SINI-VIHERYHTEYSTARVE

Merkintää käytetään osoittamaan niitä virkistysalue- tai ekologiseen verkostoon liittyviä olemassaolevia tai tavoitteellisia yhteyksiä, joilla on valtakunnallinen, maakunnallinen tai seudullinen merkitys.