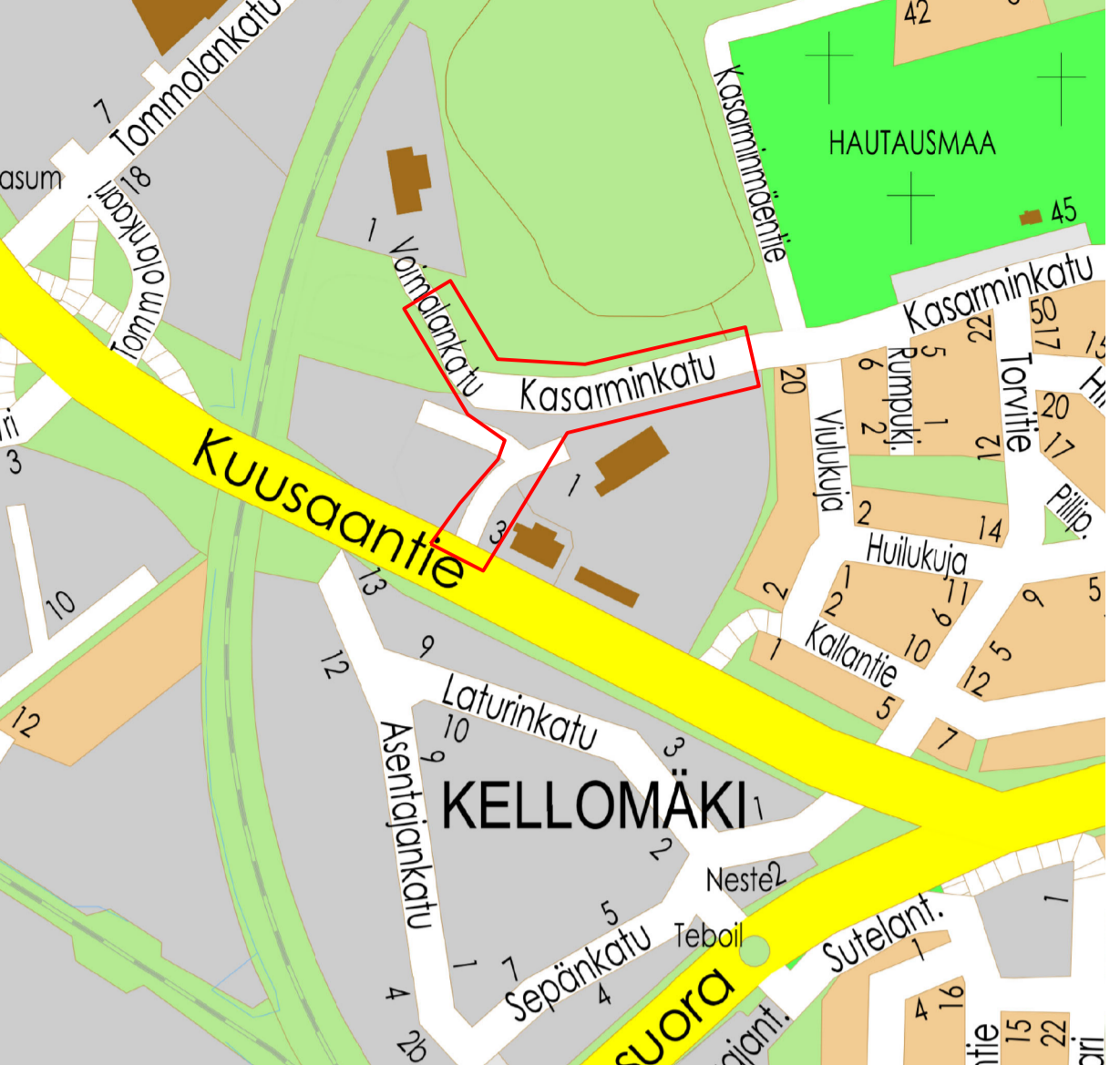

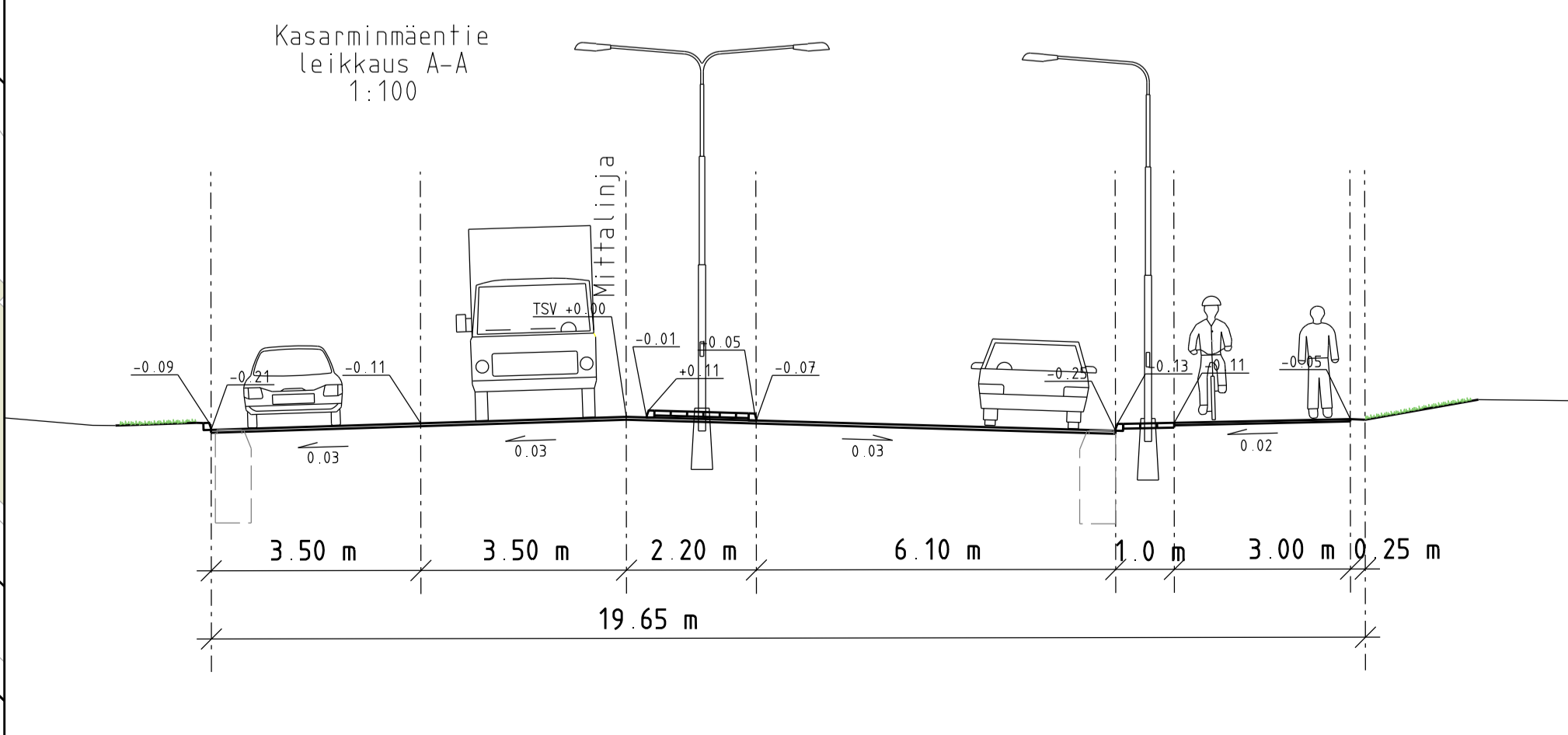
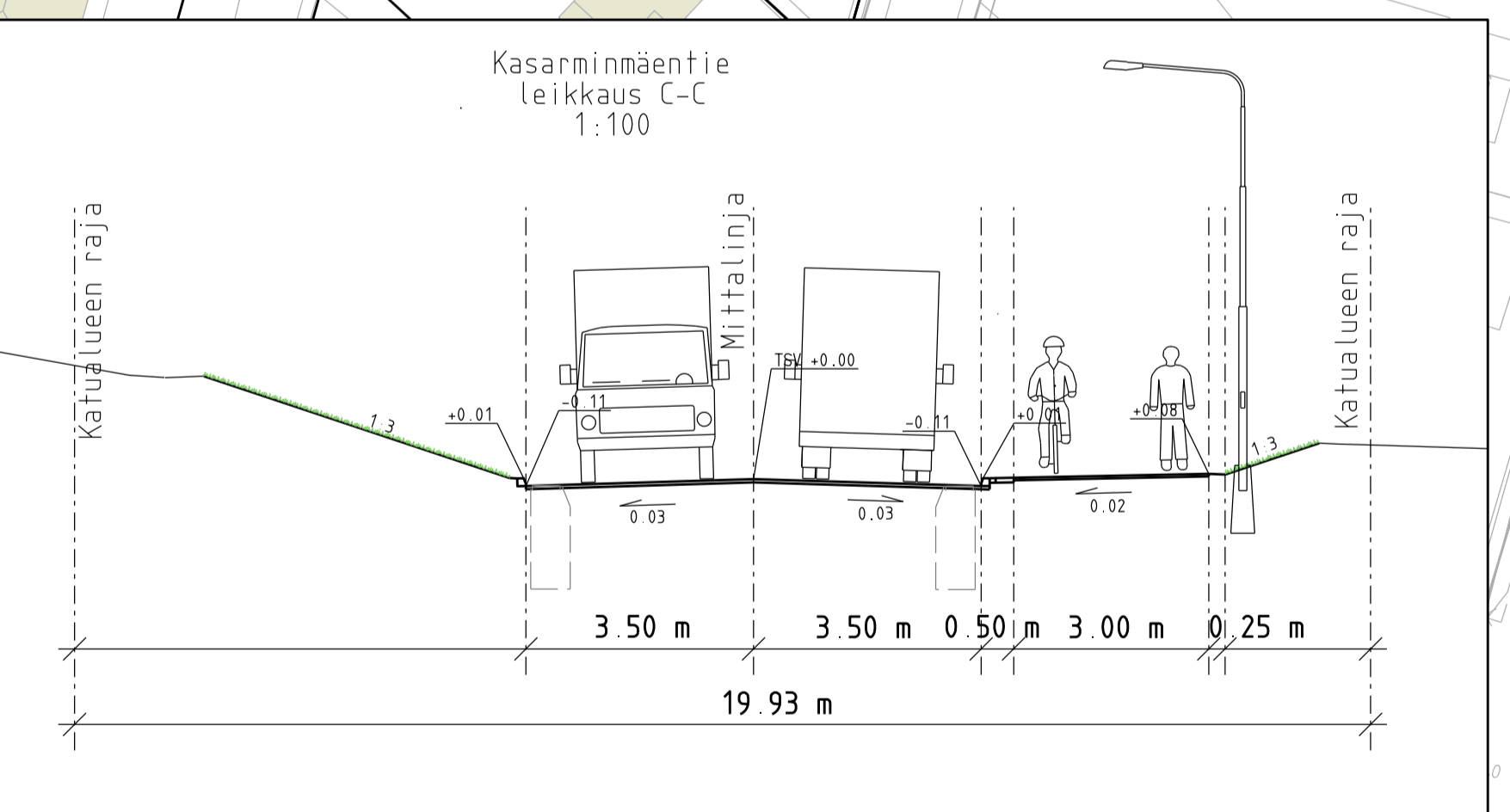
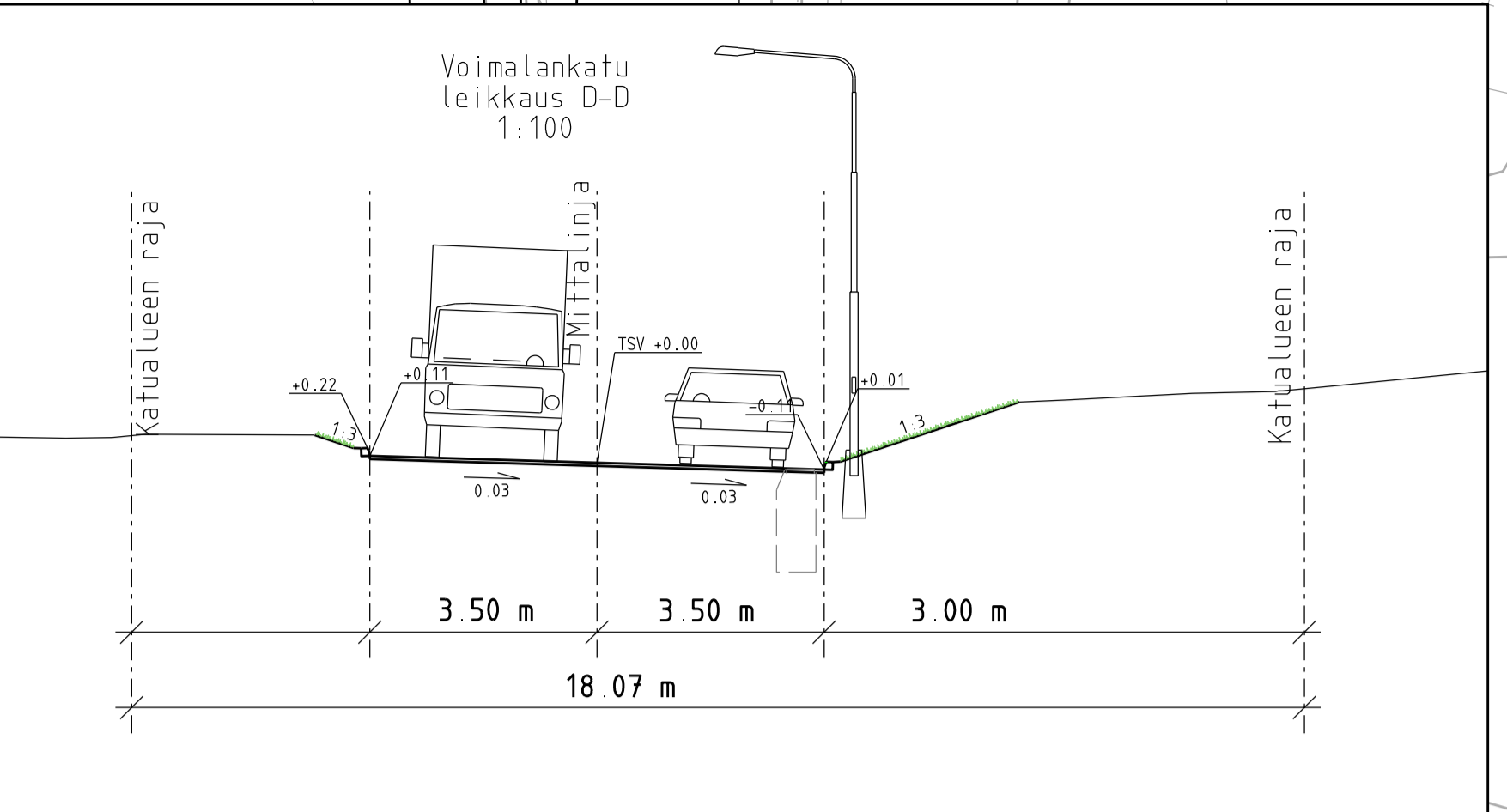
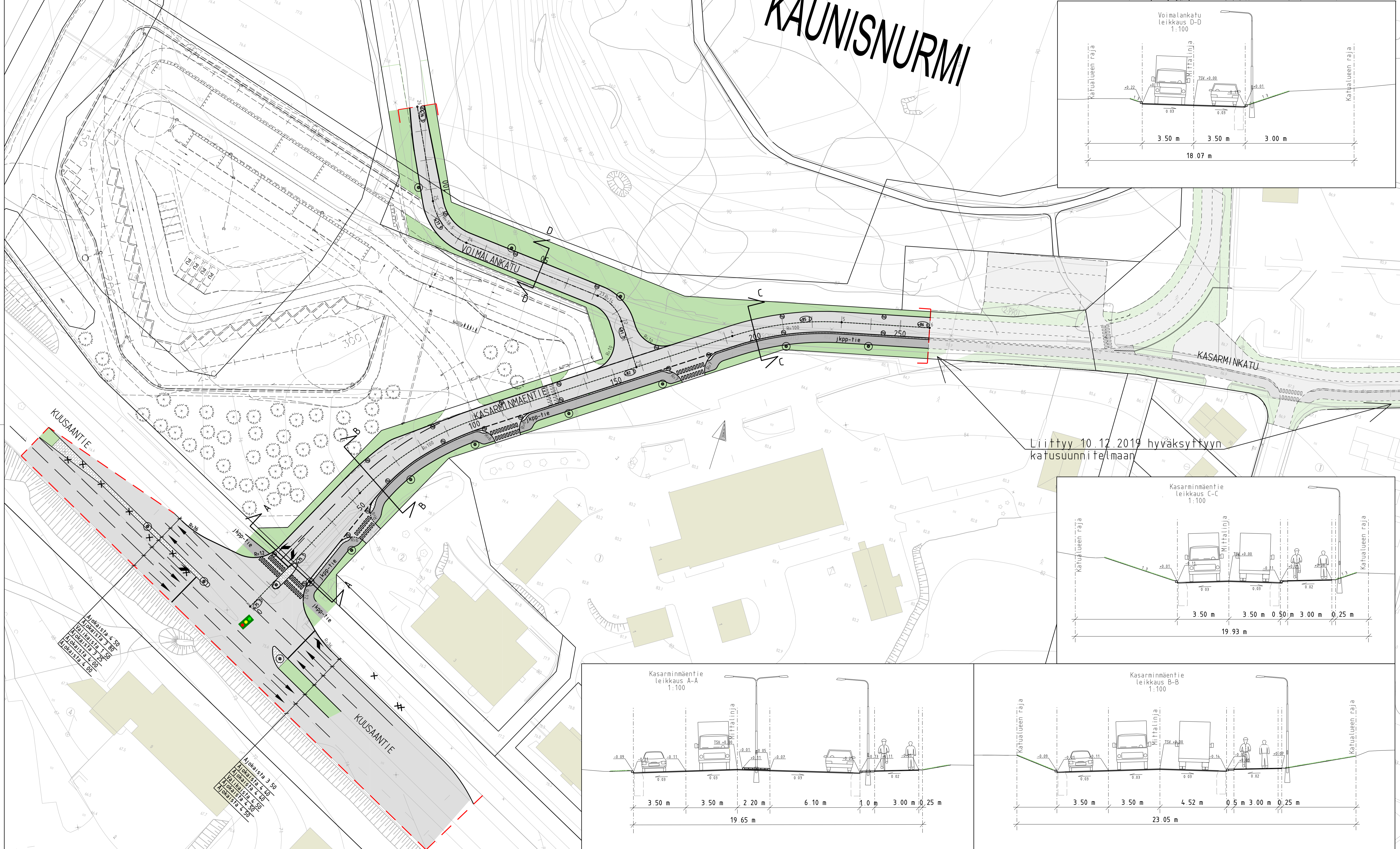


KAUNISNURMI



Kasarminmäentie

Piste	Paalu	E	N	R
1	0.00	27481923.93	6751059.01	
2	53.63	27481947.84	6751107.01	
3	102.50	27481979.26	6751143.82	100
4	192.39	27482052.42	6751196.04	
5	230.02	27482086.39	6751211.69	100
6	260.26	27482115.49	6751218.92	

Voimalankatu

Piste	Paalu	E	N	R
21	0.00	27482024.51	6751176.12	
22	16.40	27482014.99	6751189.47	-14
23	28.64	27482004.66	6751195.29	
24	76.91	27481956.68	6751198.95	
25	95.85	27481941.60	6751209.01	18.5
26	128.23	27481926.85	6751238.00	

Liittyy 10.12.2019 hyväksytyyn katusuunnitelmaan

- Ajorata, asfalttia
- Jkpp-tie, asfalttia
- Liikennevireä
- Betonikivi, harmaa
- Rakennukset
- Suunnitelman vahvistusraja
- Reunakivi, graniitti 12 cm
- Reunakivi, graniitti 4 cm
- Valaisinylväs
- Kadun likimääräinen korkeusasema
- Valo-ohjattu liittymä
- Poistettava puu
- Sadevesikaivo

MUUTOS PVM	MUUTOS	TEHNYT

KOUVOLAN KAUPUNKI TEKNIikka JA YMPÄRISTÖ Yhdyskuntateknikan suunnittelu	TELA	
	HYV.	
Katusuunnitelma	SUUNN. 20.1.2025 S. Suomi	
Kasarminmäentie välillä Kuusaantie-Kasarminkatu ja Voimalankatu Asemapiirustus	KOORDINATITTO ETOS-GK27	
	KORJAUSKÄSITTELMÄ R2000	
	K.O.S.A 2. Kaunisnurmi	
	ALUE	
LIITTY PIIR.	MITTAKAAVA	PIIR. NRO
KORVAA	1:500, 1:100	2-43.1
KORVATTU		