

An aerial photograph of a city street in winter, covered in snow. The street is lined with multi-story apartment buildings. The sky is a pale blue, and the overall scene is brightly lit. A large, bold, black text overlay is centered across the middle of the image.

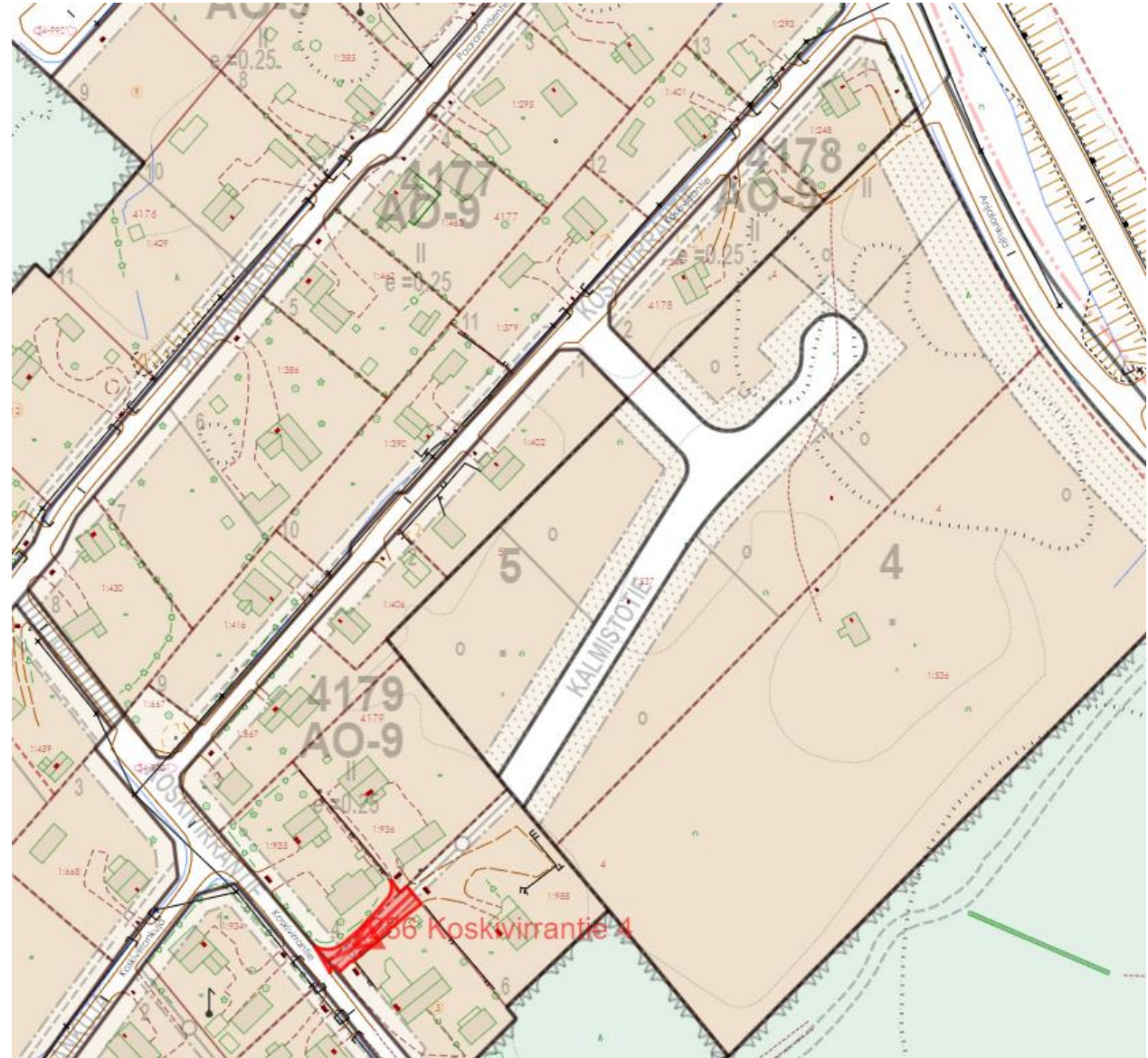
KOUVOLA

Kaupungin kunnossapidosta poistuvat tieyhteydet

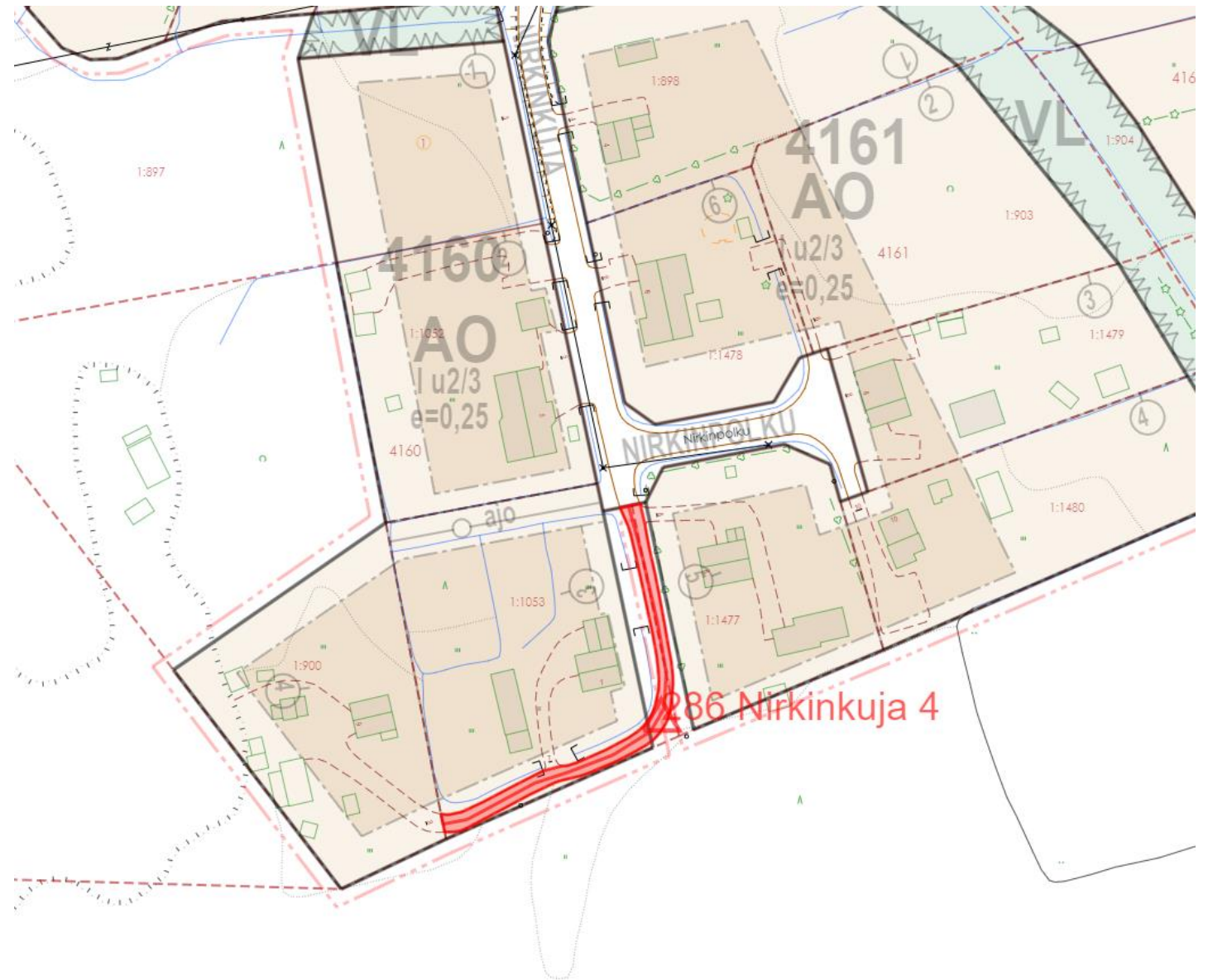
KOUVOLA

Anjala

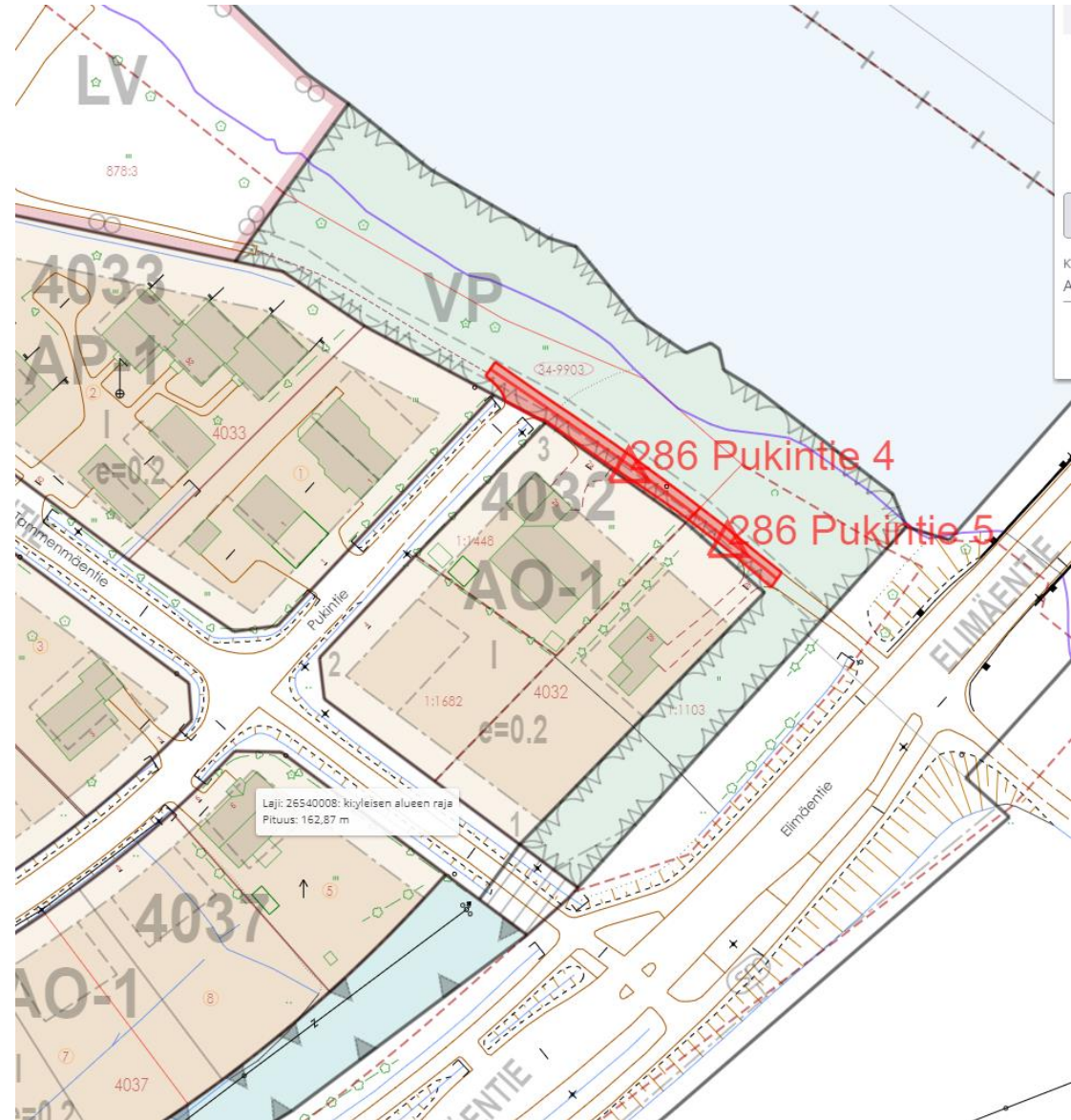
Koskivirrantie /
siitä erkaneva
tieyhteys tonteille
tontilla



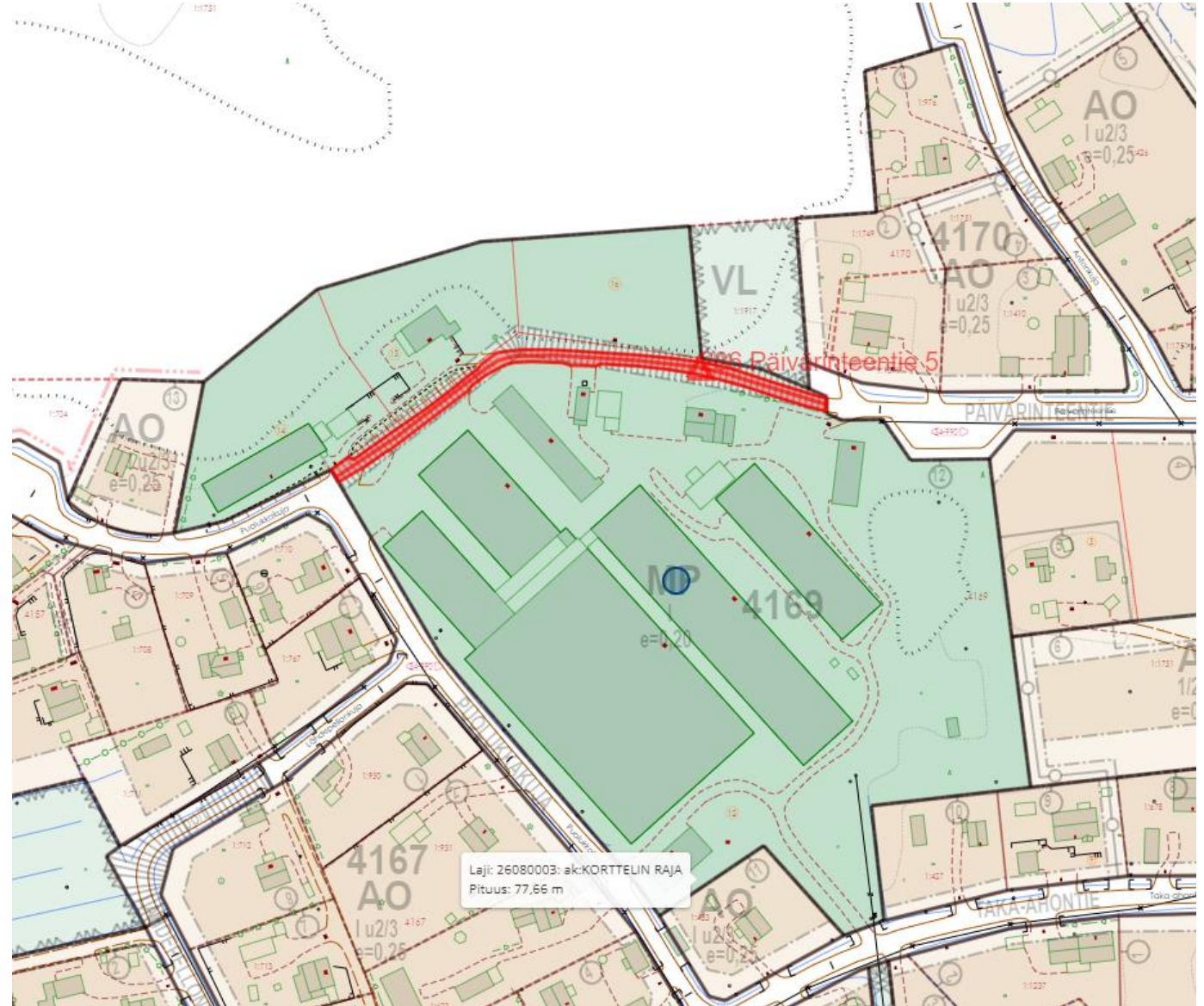
Nirkinkuja / sen
päästä lähtevä
asemakaavan
ulkopuolinen
tieyhteys,
tieyhteys tontille
toisen tontin
kautta



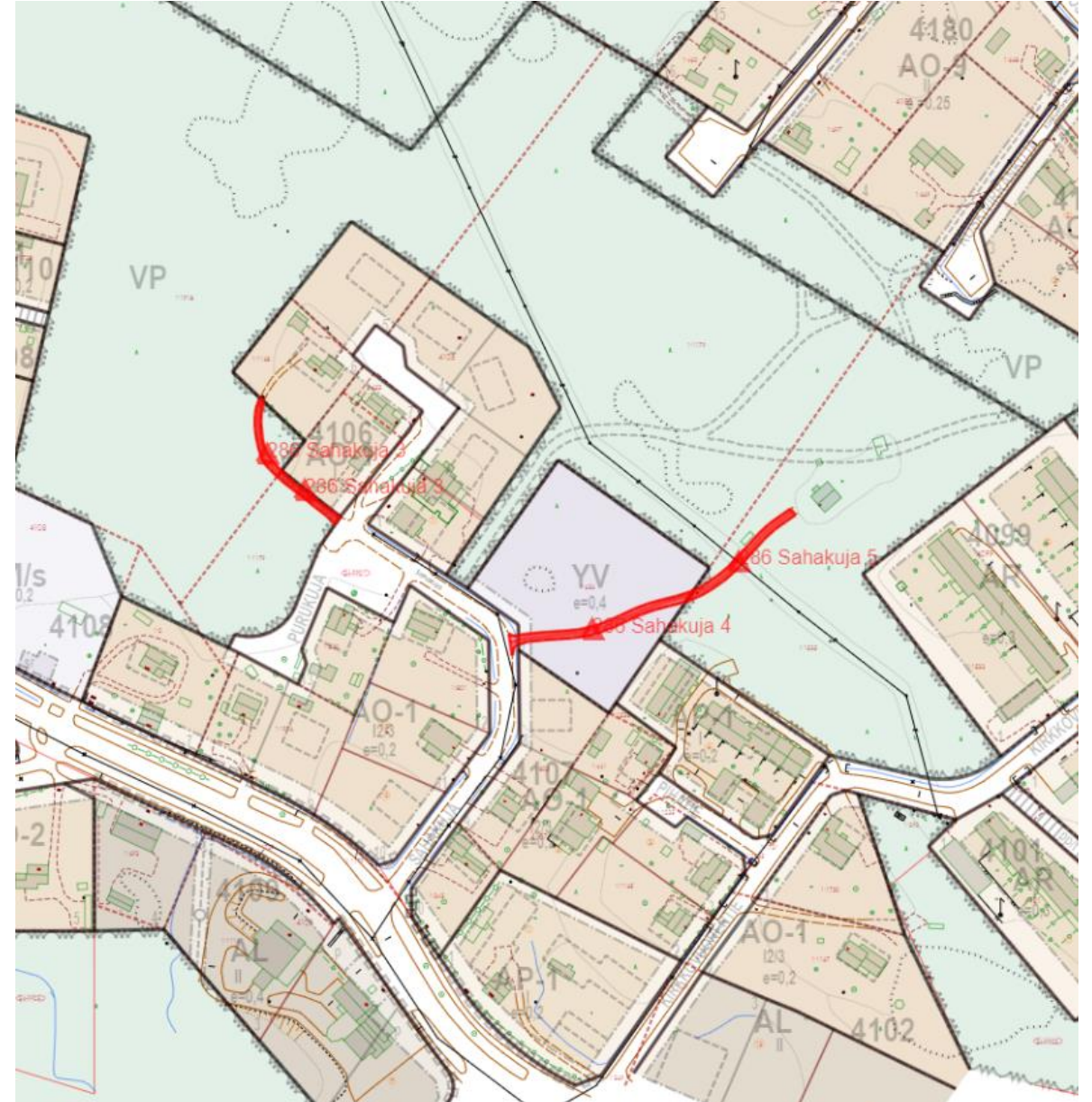
Pukintie/ sen
päästä lähtevä
tieyhteys
tonteille
viheralueella



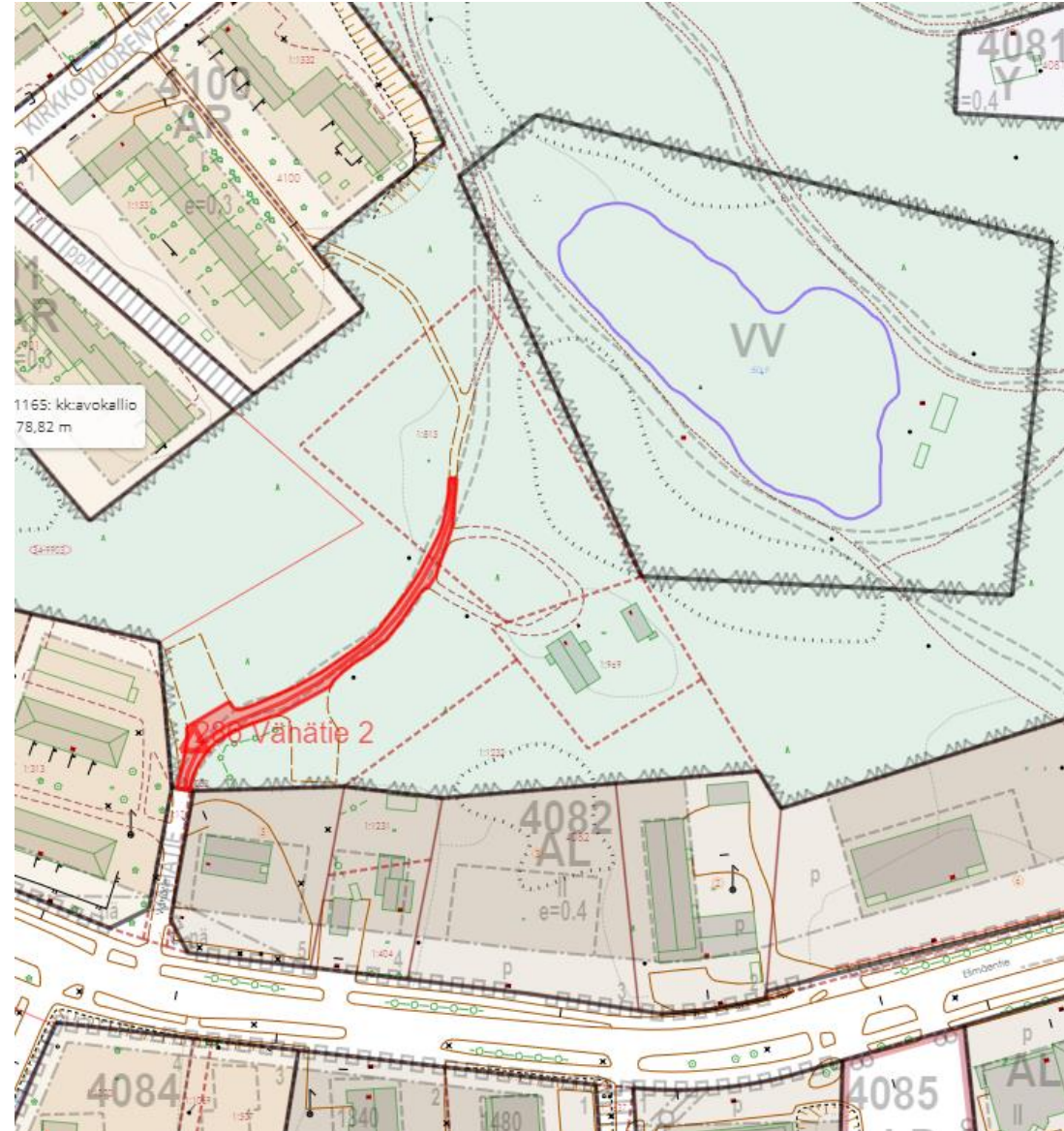
Päivärinteentien ja
Puolukkakujan
välillä, korttelissa
kulkeva, yleiselle
jalankululle varattu
alueen osa



Sahakuja / siitä
erkanevat
tieyhteydet
korttelissa ja
viheralueilla

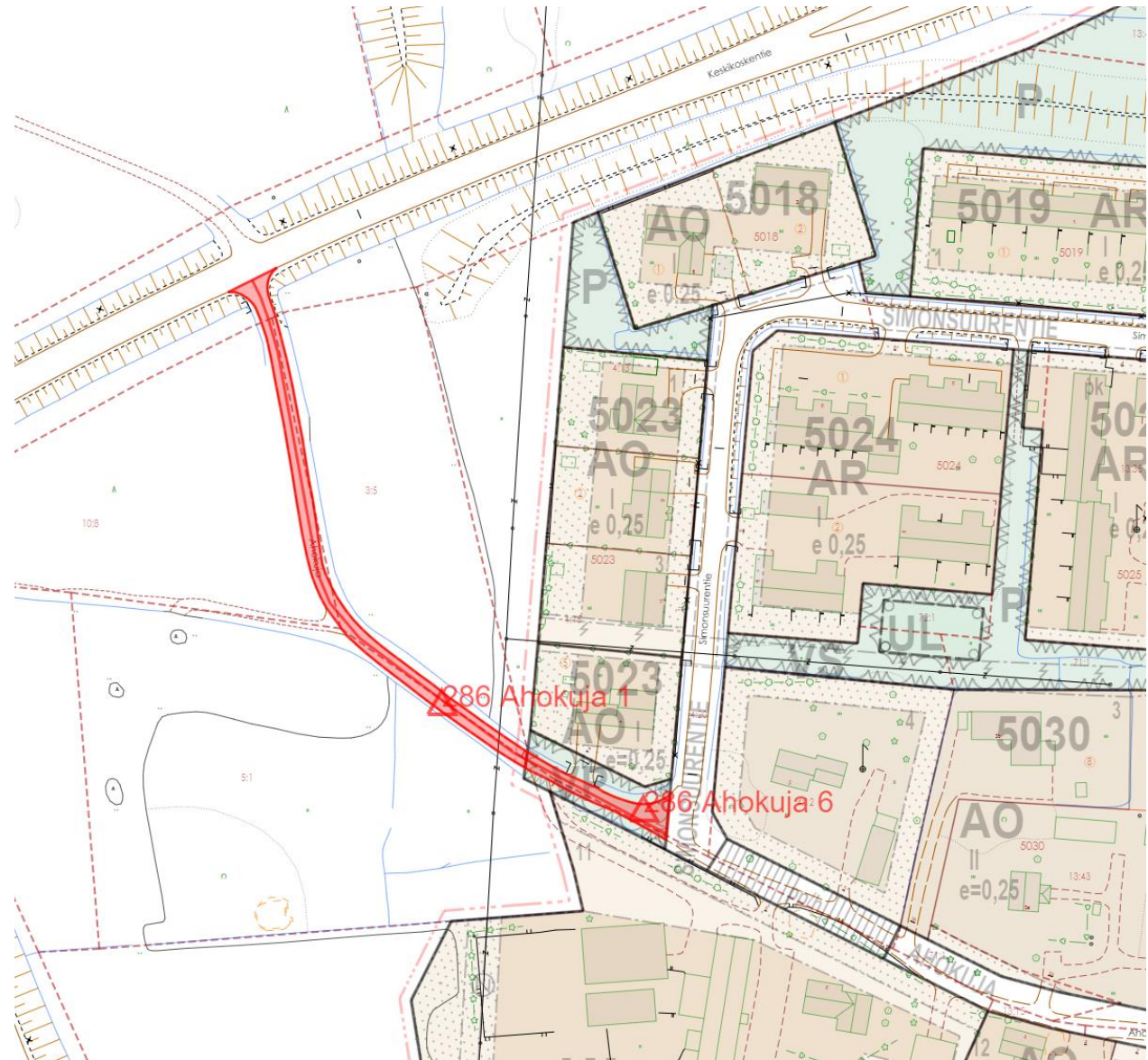


Vähätie / sen
päästä lähtevä
tieyhteys
viheralueella

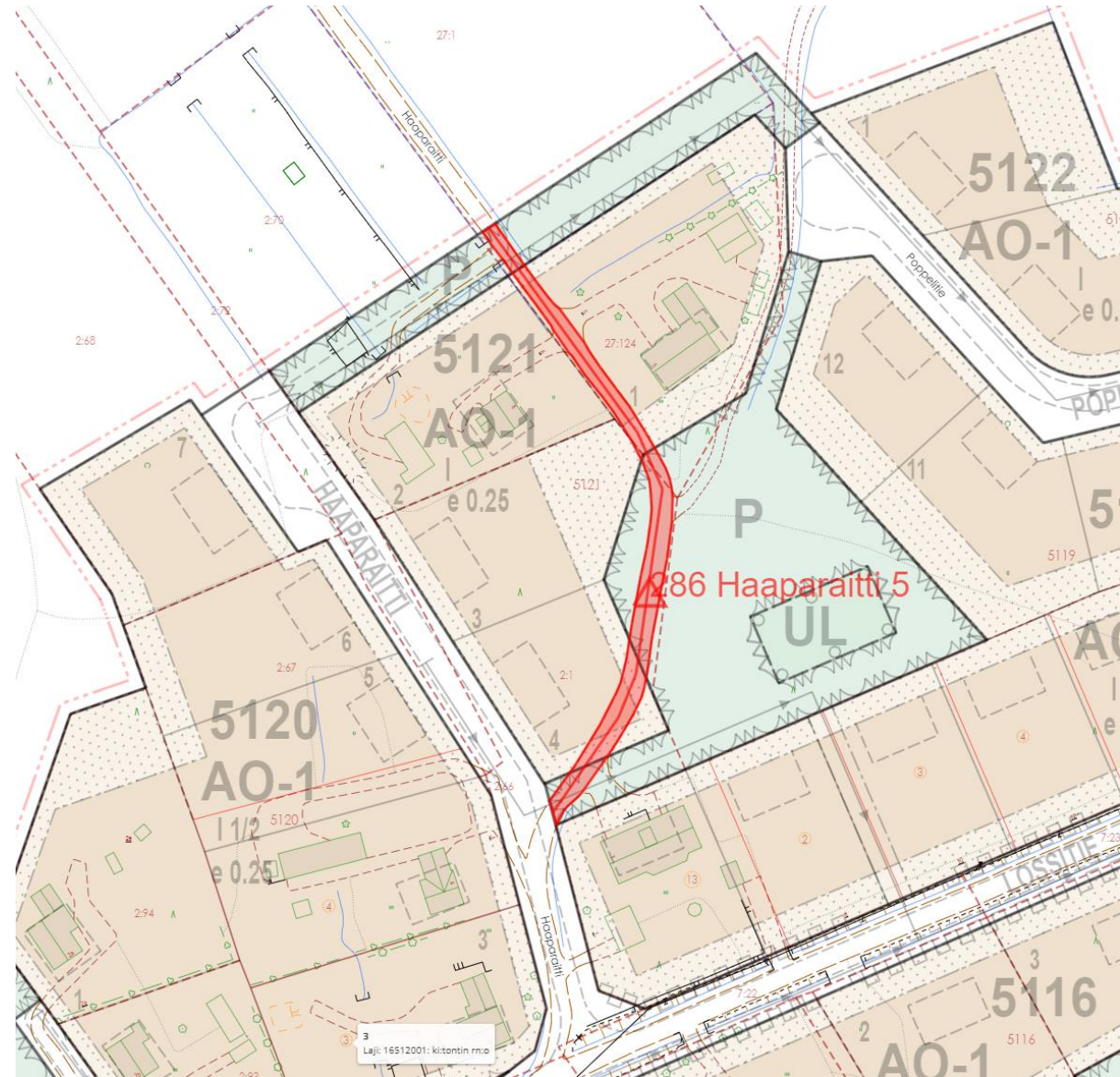


Ummeljoki

Ahokujan jatke /
Simonsuurentieltä
erkaneva kulkuyhteys
tontille viheralueella
ja asemakaavan
ulkopuolinen
tieyhteys



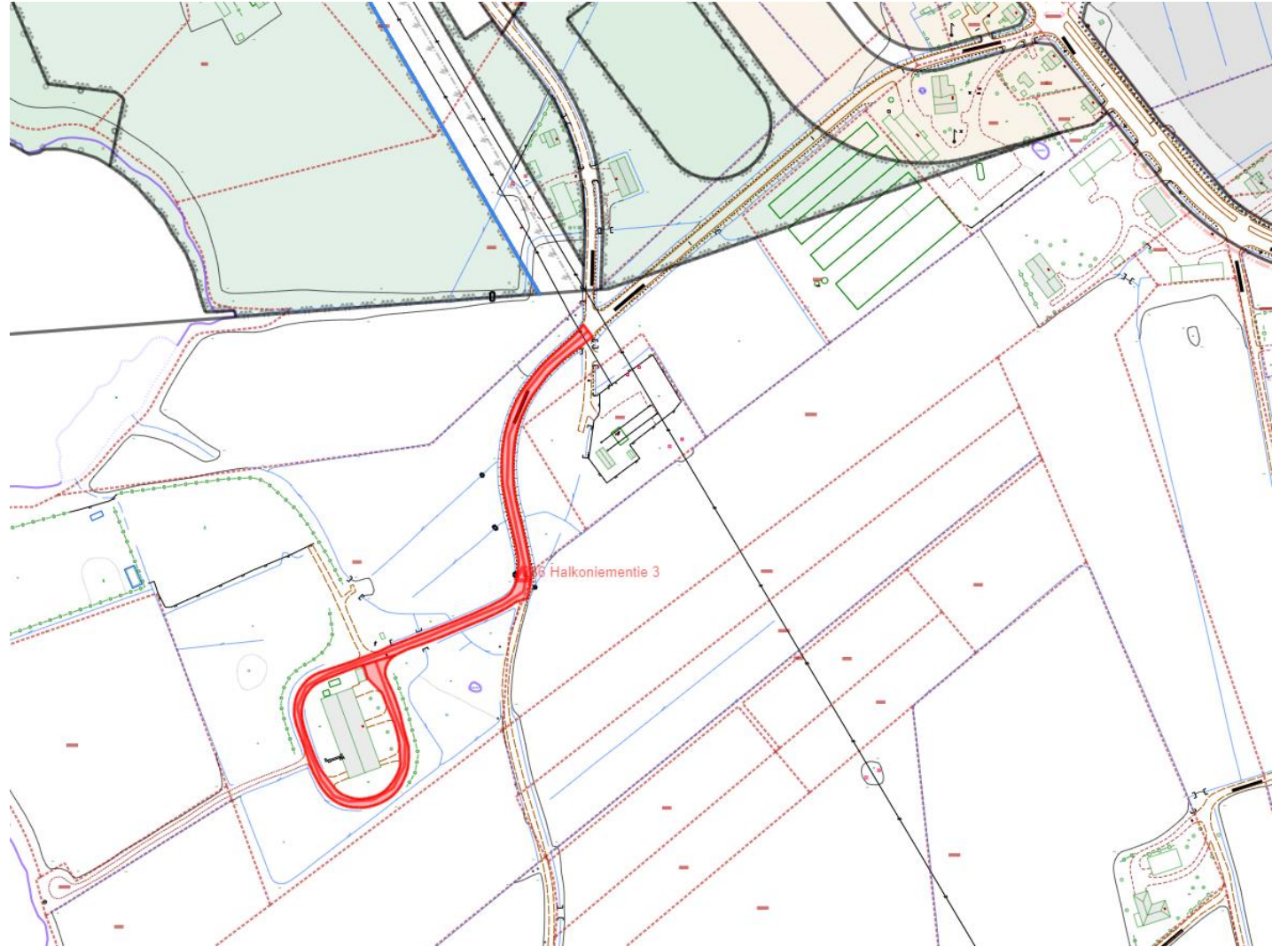
Haaparaitti / siitä
erkaneva tieyhteys
viheralueella sekä
tonteilla



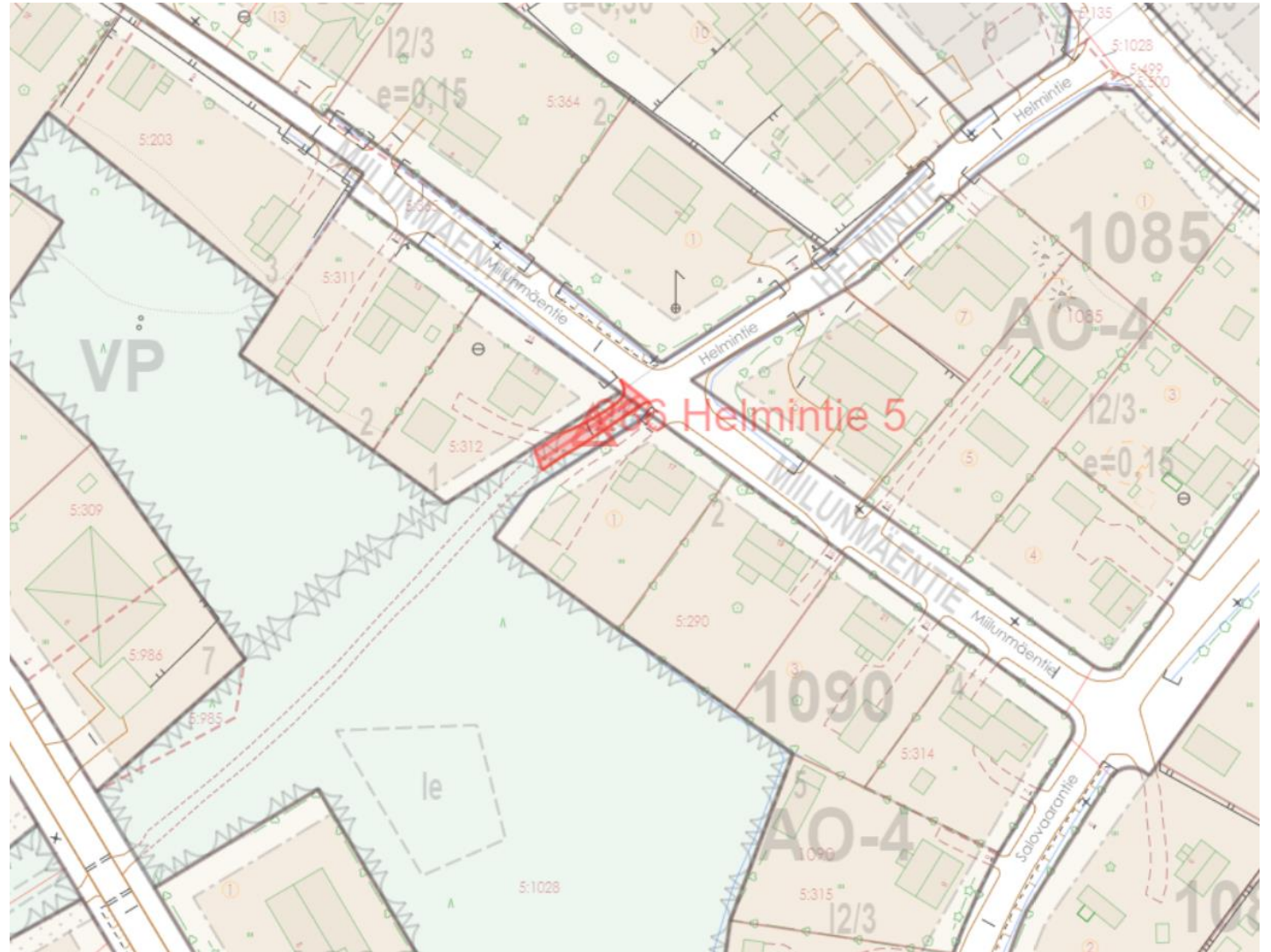
KOUVOLA

Myllykoski

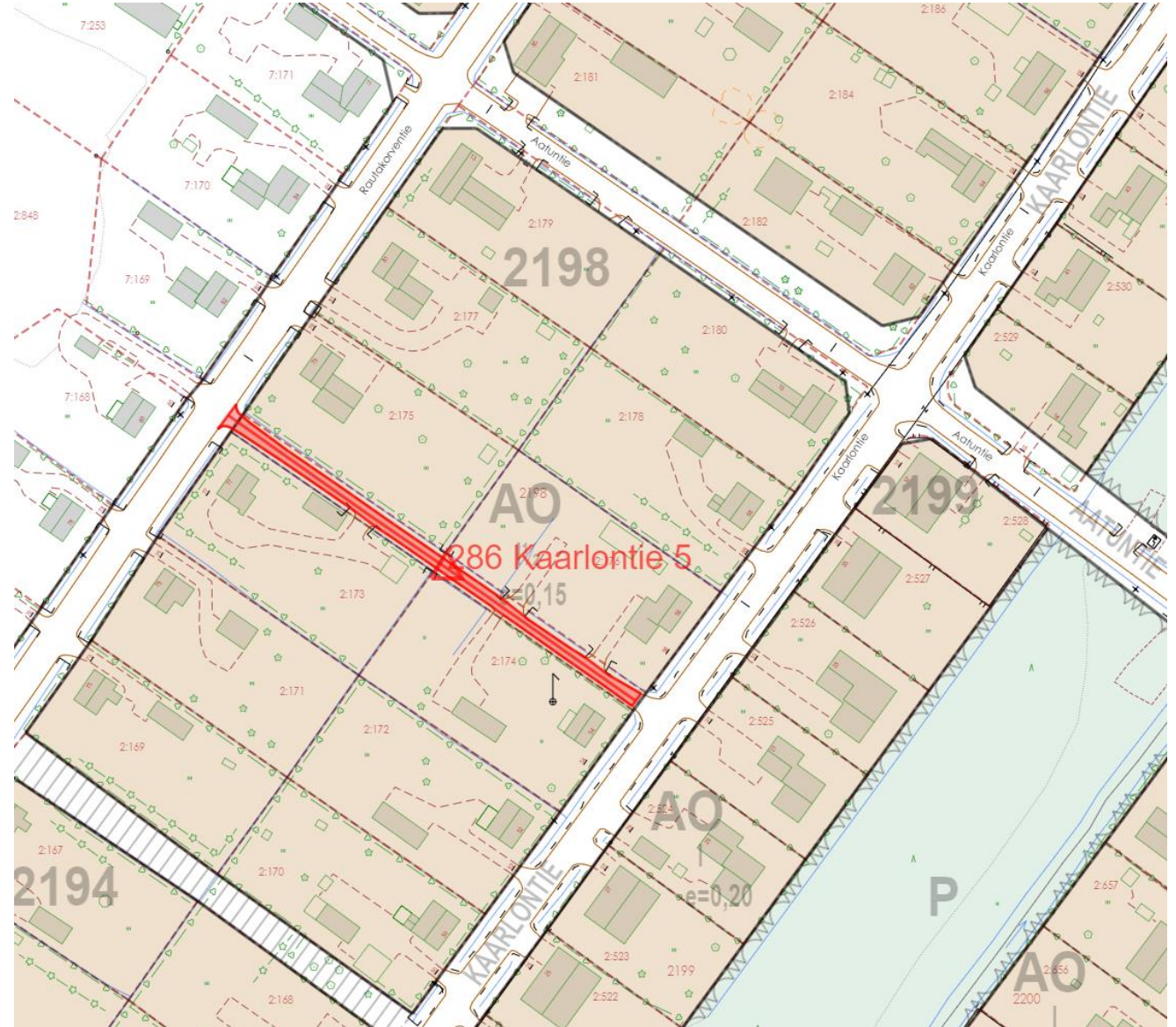
Halkoniementie /
osa tiestä sekä siitä
erkaneva tieyhteys:
- kaavan
ulkopuolinen
tieyhteys
- yksityistie



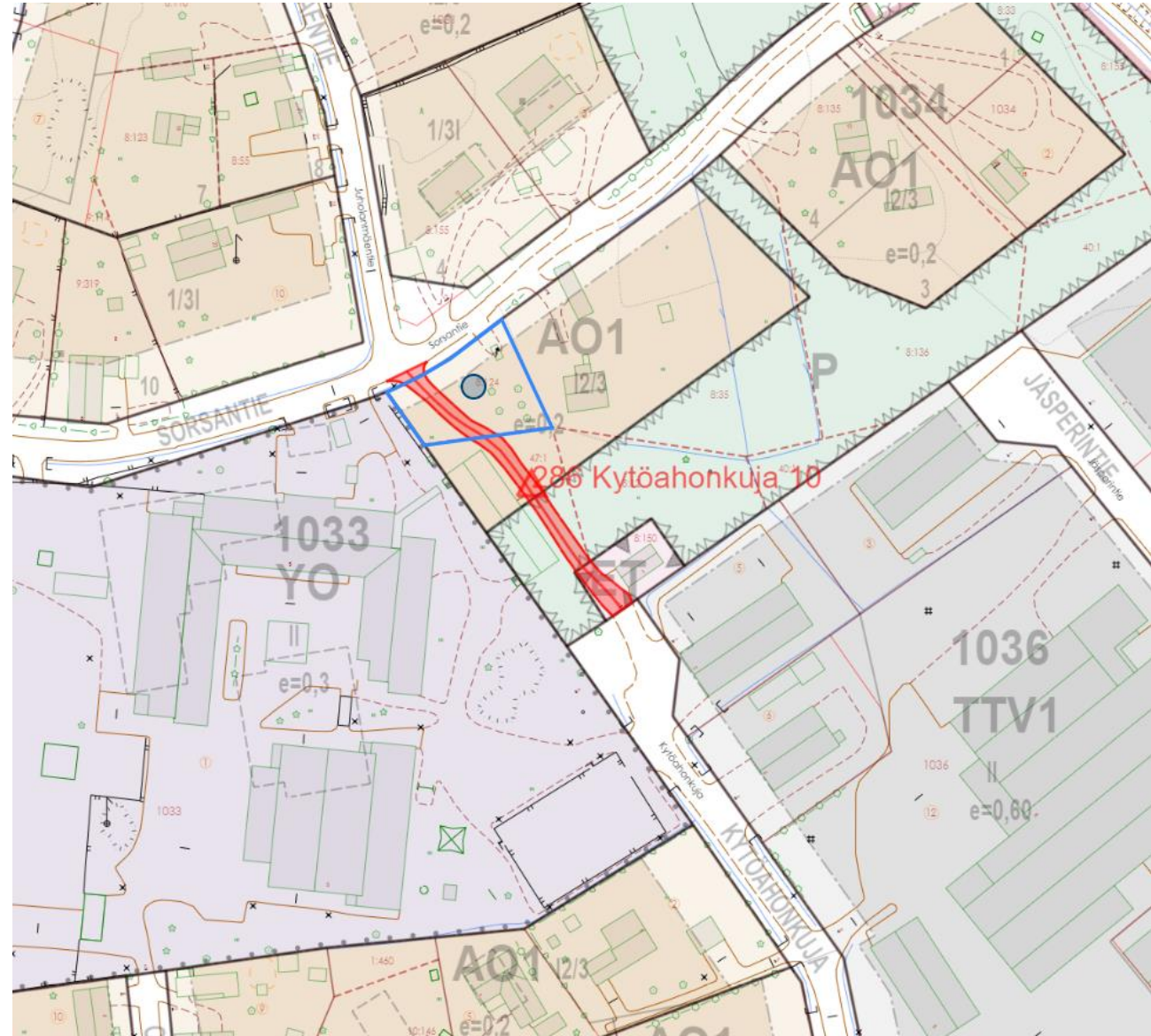
Helmintien jatke /
Miilunmäentiestä
erkaneva
kulkuyhteys tontille
viheralueella



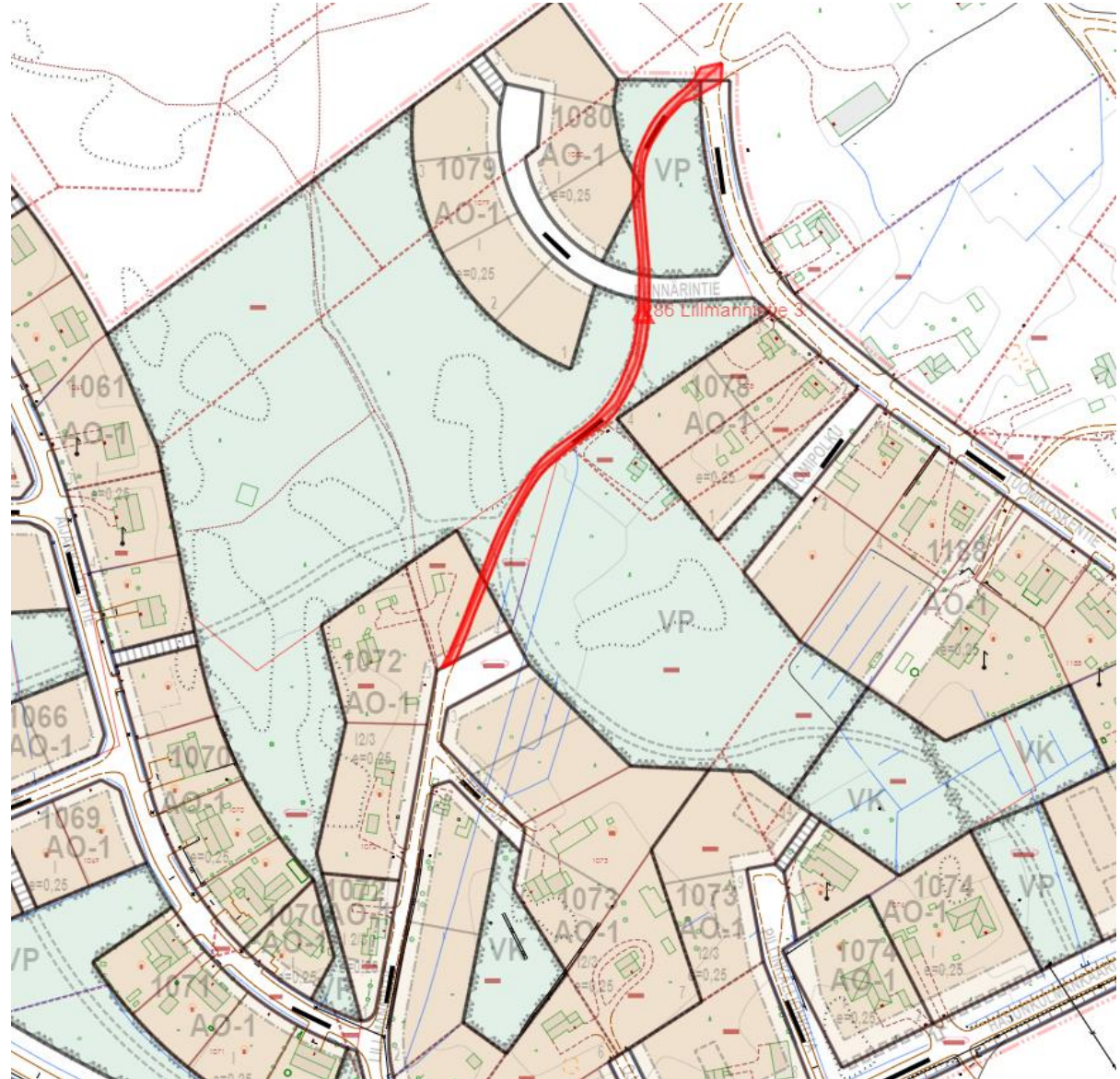
Kaarlontien ja
Rautakorventien
välillä kulkeva
tieyhteys
korttelissa



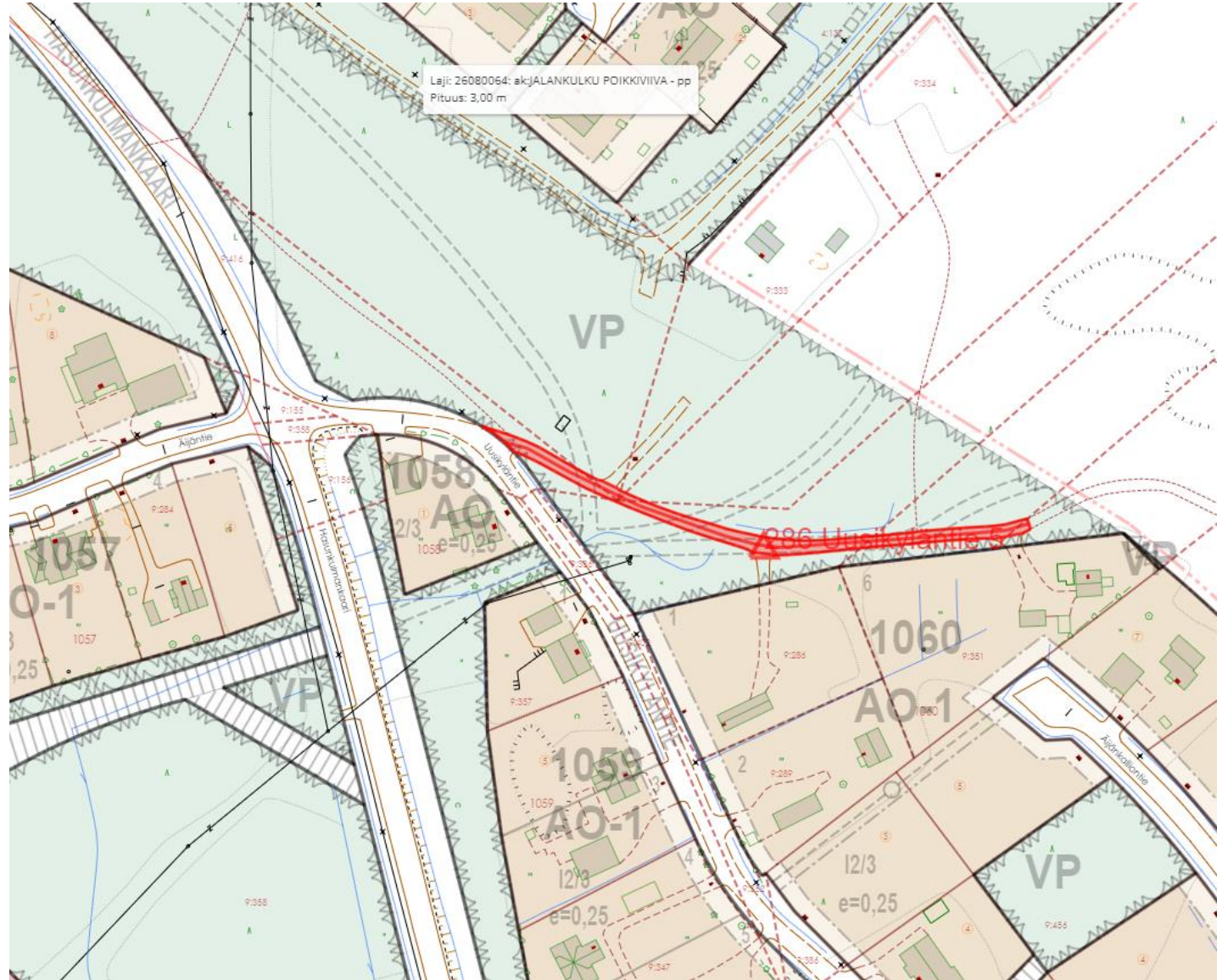
Kytöahonkujan ja
Sorsantien välillä
kulkeva tieyhteys
kortteleissa ja
viheralueella
(jk-pp-tie)



Lillmanintien ja
Tuomikoskentie
välillä
kulkeva tieyhteys
korttelissa ja
viheralueella

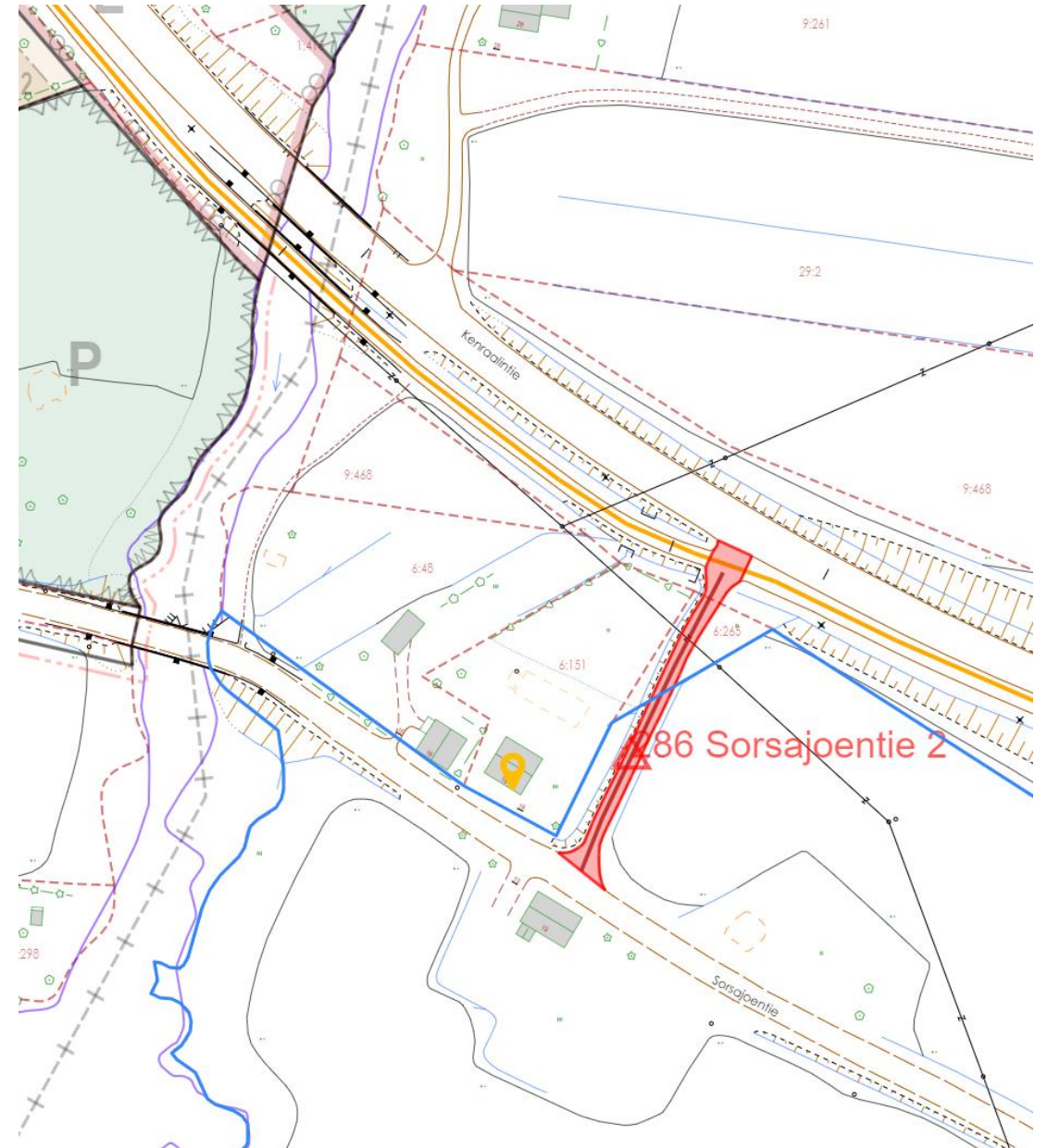


Uusikyläntiestä
erkaneva
tieyhteys
(tonteille)
viheralueella



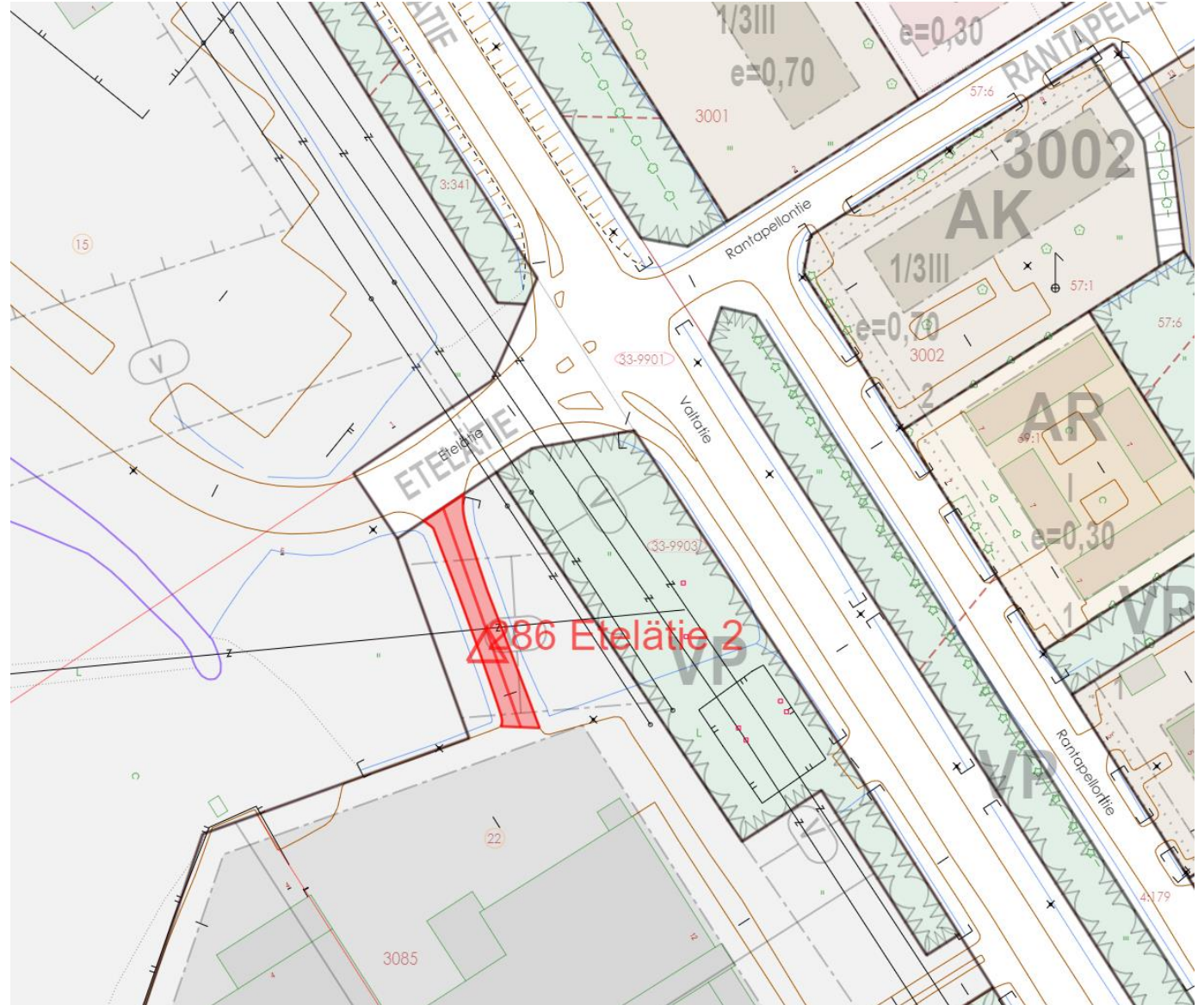
Keltakangas

Sorsajoentien ja
Kenraalintien
välillä kulkeva
asemakaavan
ulkopuolinen jk-
pp-tie (yksityistie)

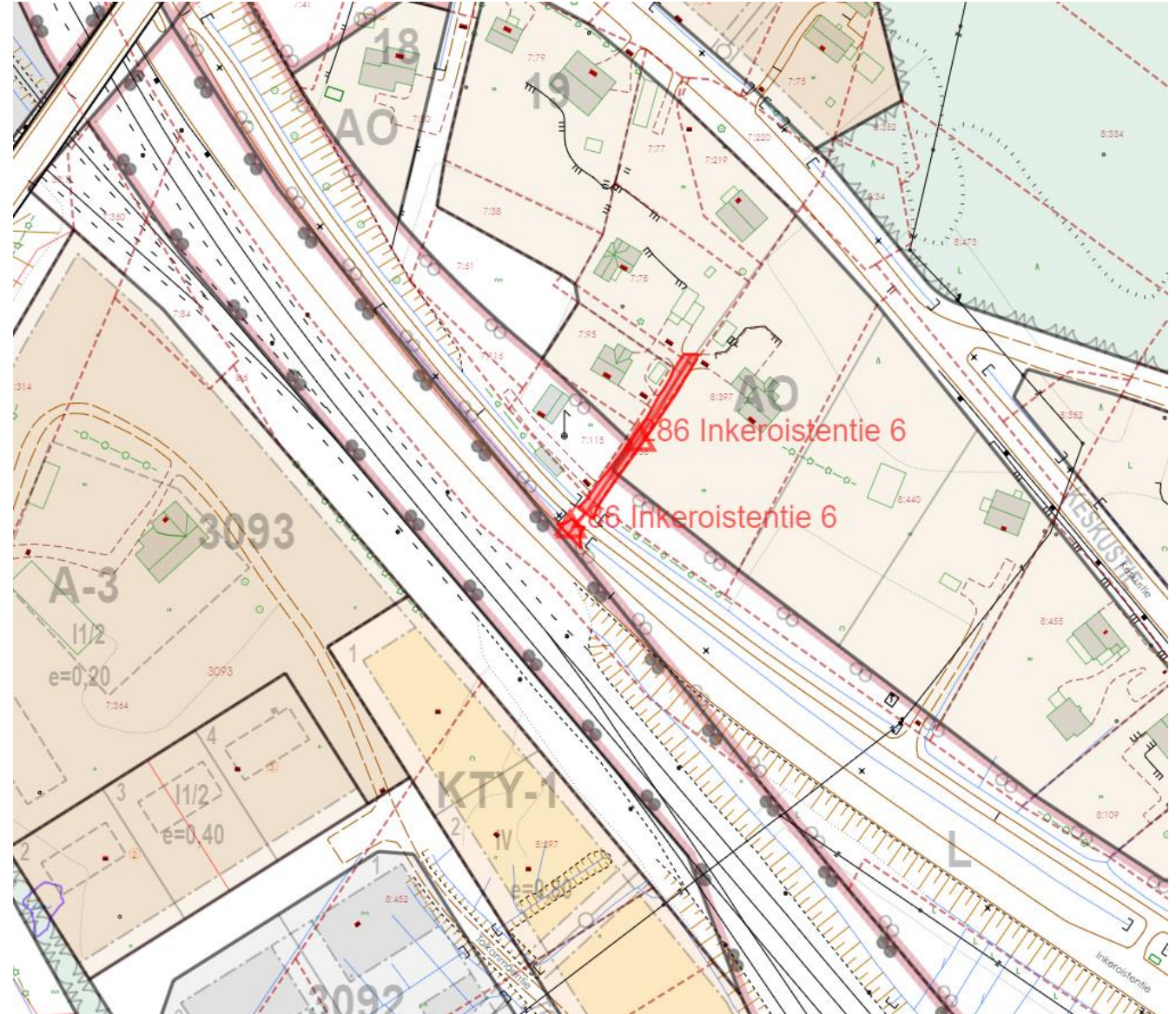


Inkeroinen

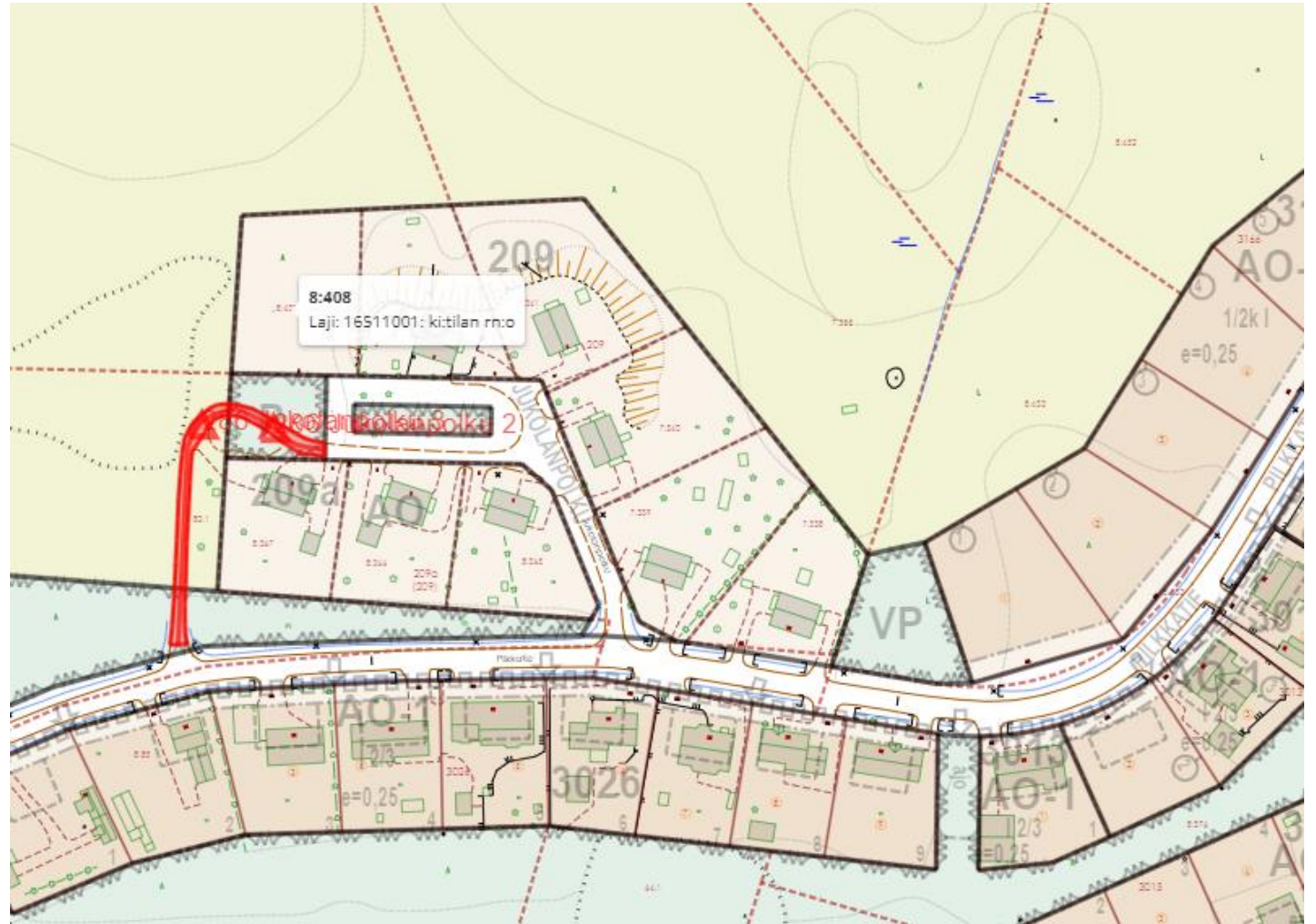
Etelätiestä
erkaneva
kortteliin
kuuluva
tieyhteys
tontilla



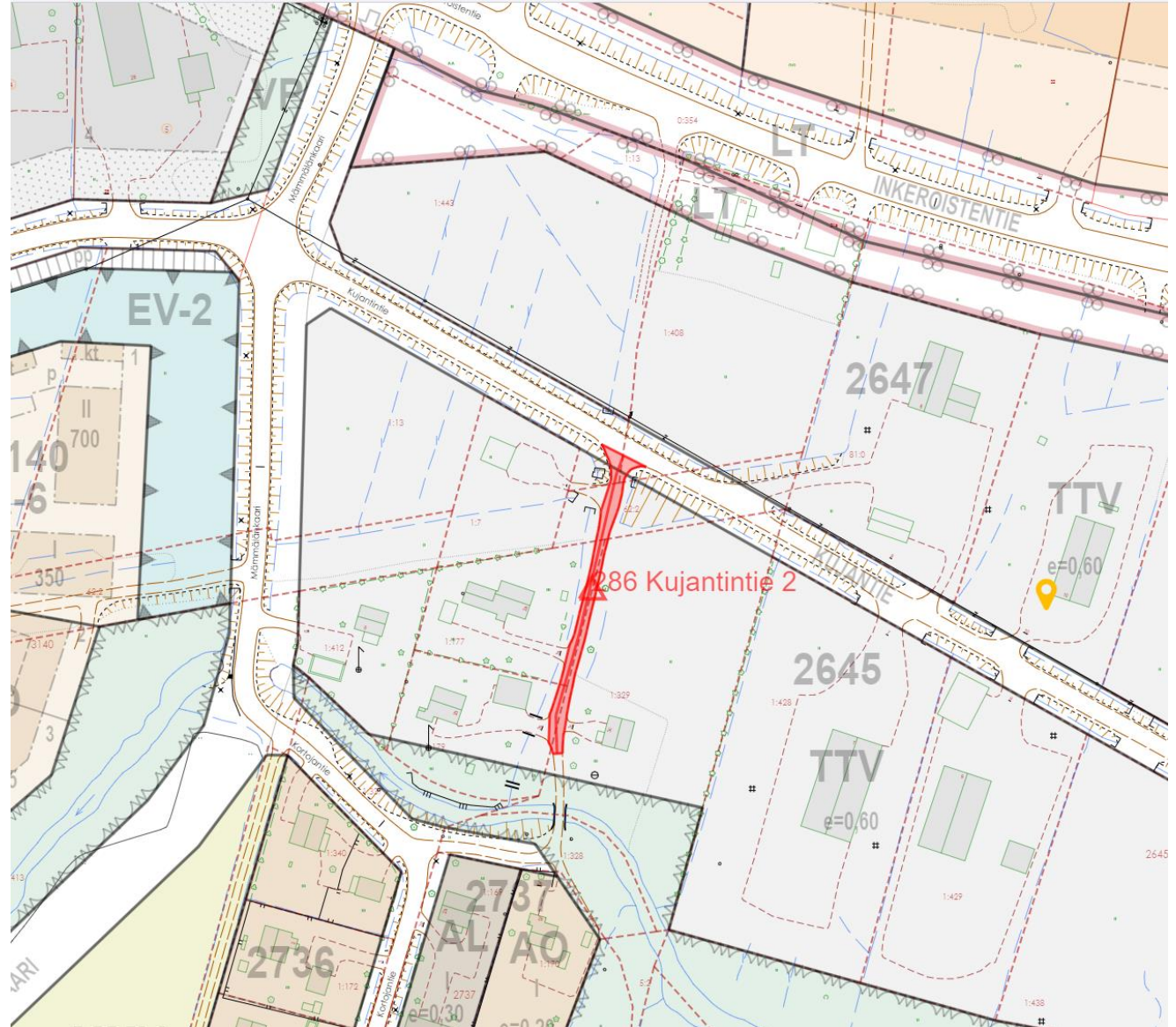
Inkeroistentiestä
erkaneva tieyhteys
tontille tontilla ja
liikennealueella



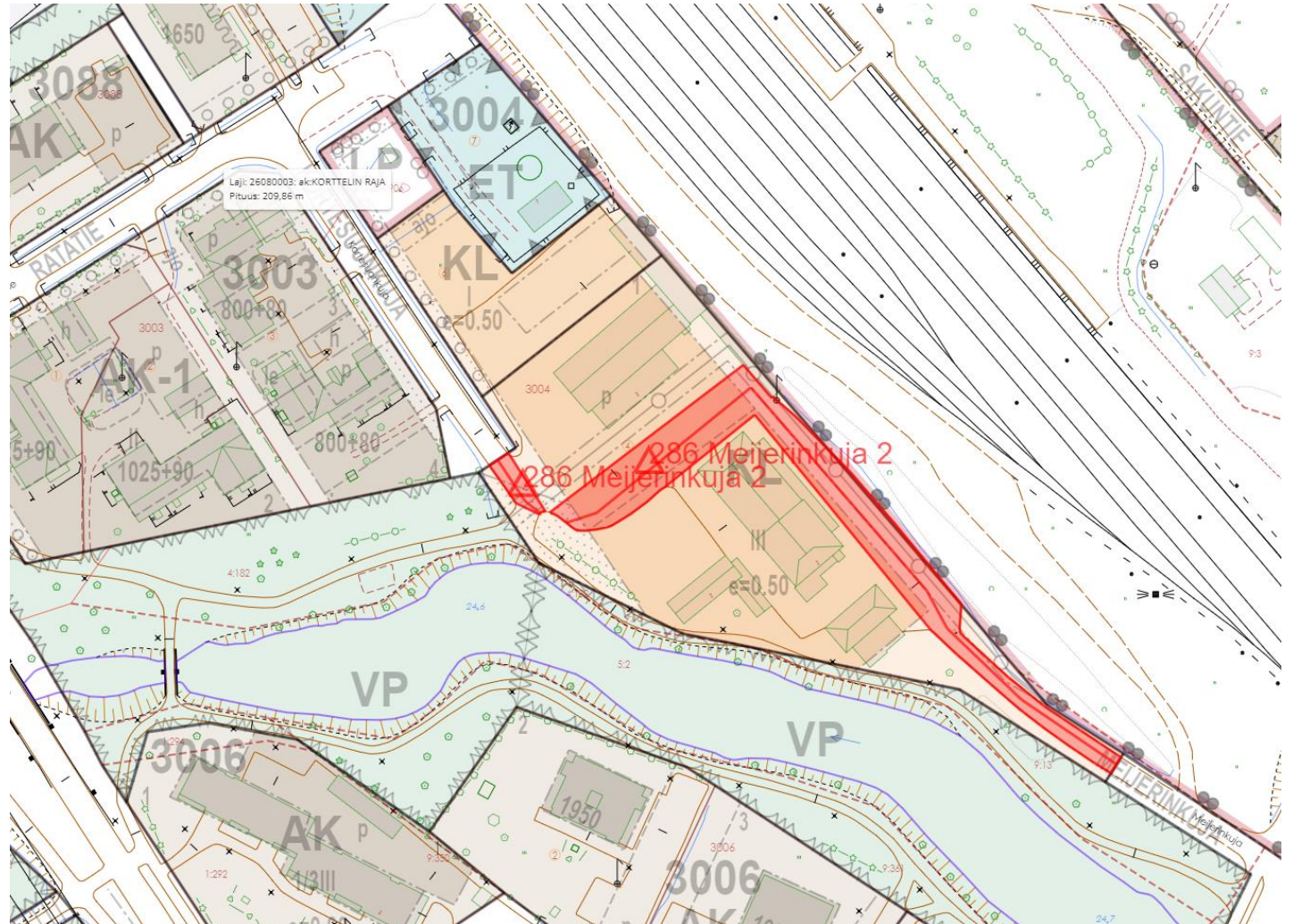
Jukolanpolun
päästä lähtevä
tieyhteys
viheralueilla



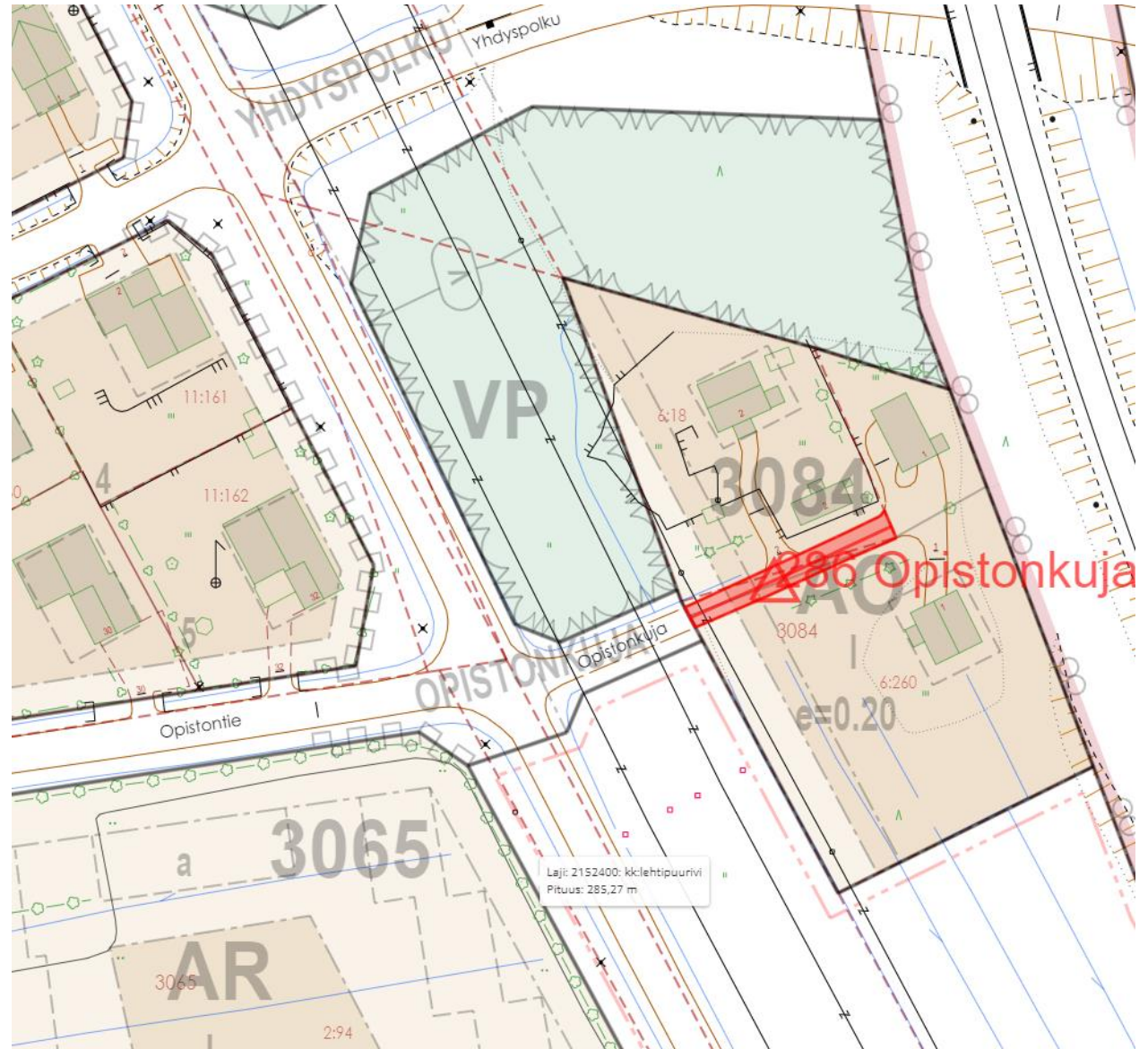
Kujantintiehe
n rajoittuvassa
korttelissa
kulkeva
tieyhteys



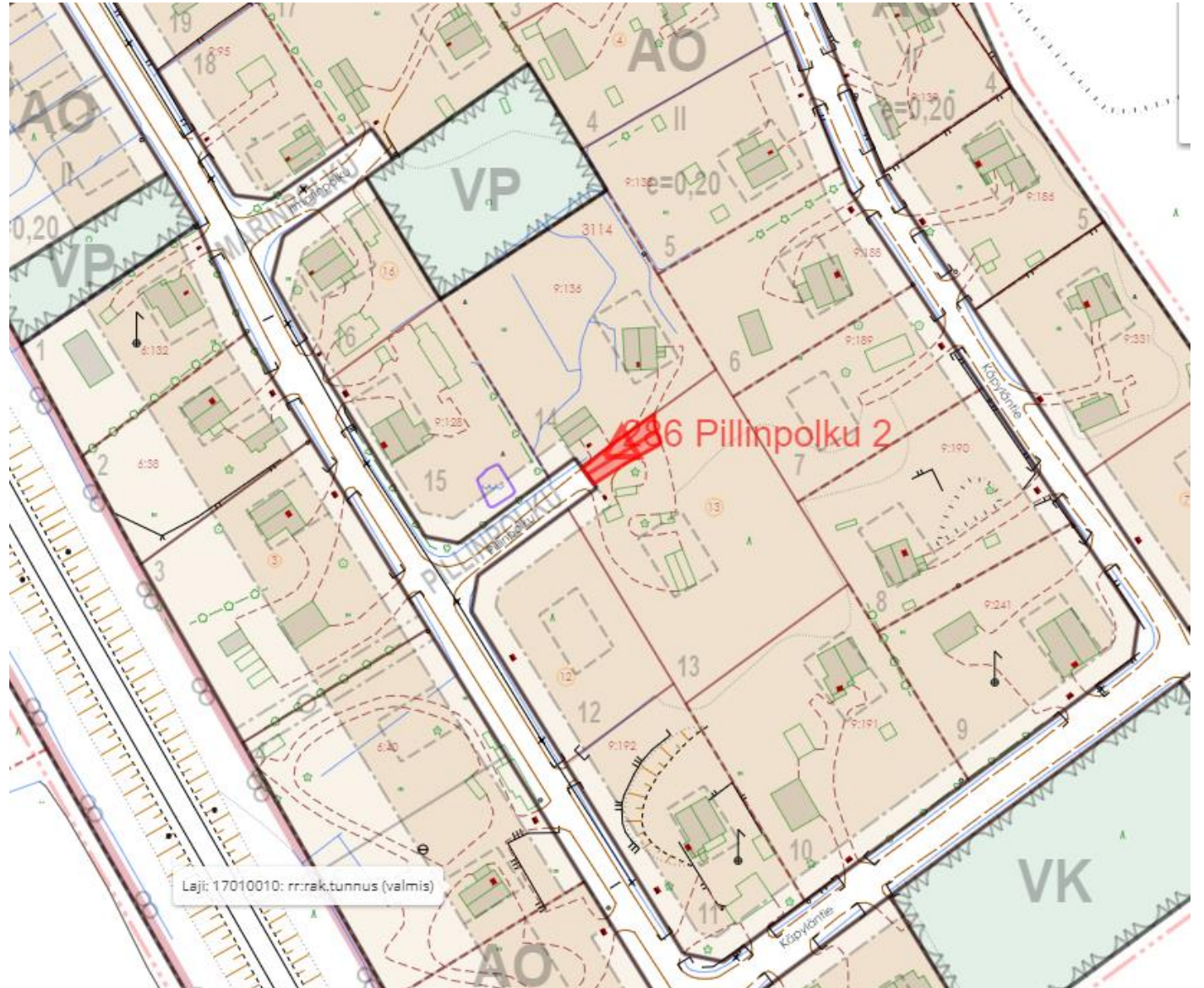
Meijerinkuja / sen
päästä lähtevä
tieyhteys
korttelissa



Opistonkujan
päästä lähtevä
kulkuyhteys
korttelissa



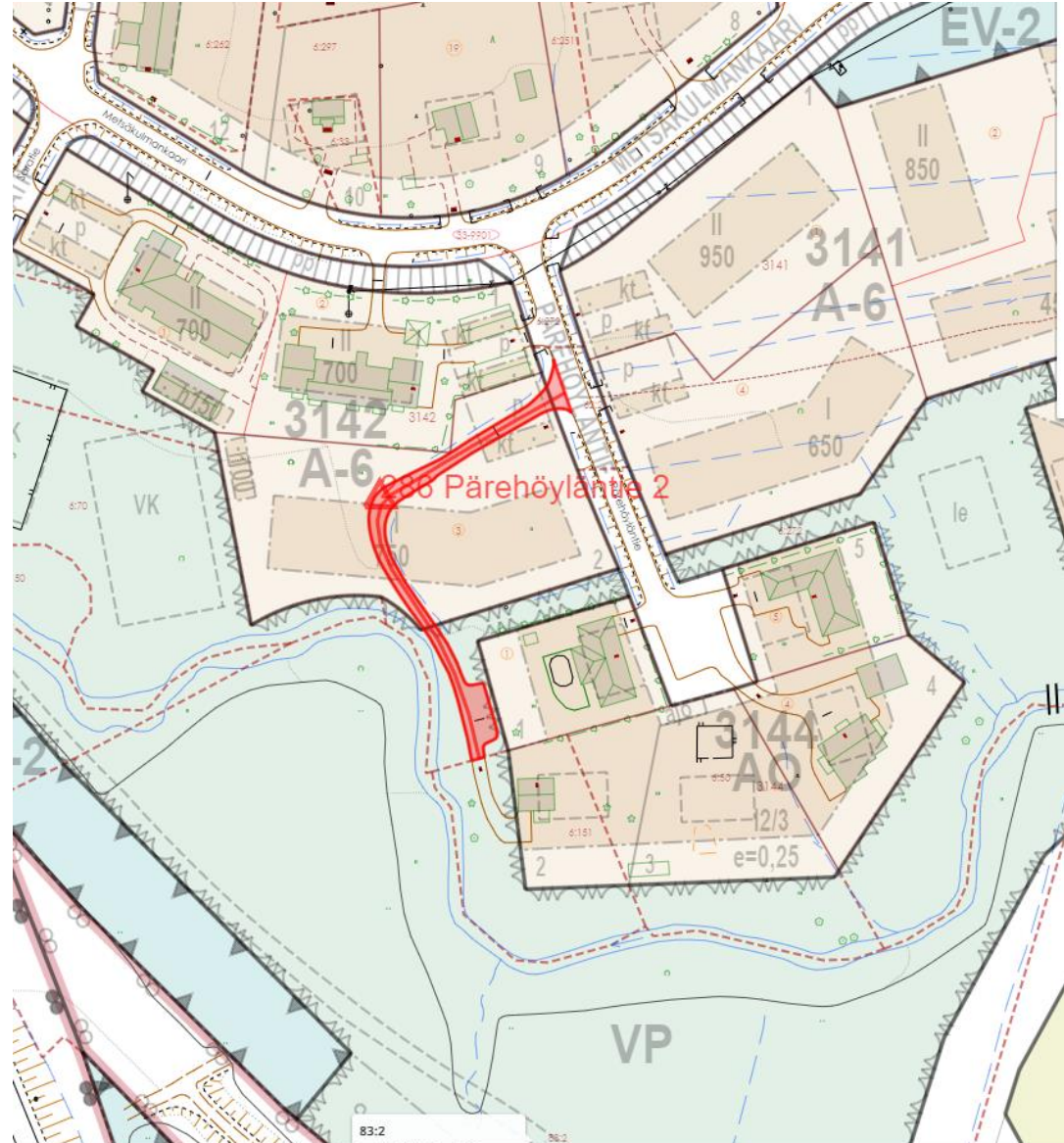
Pillinpolun
päästä lähtevä
kulkuyhteys
korttelissa



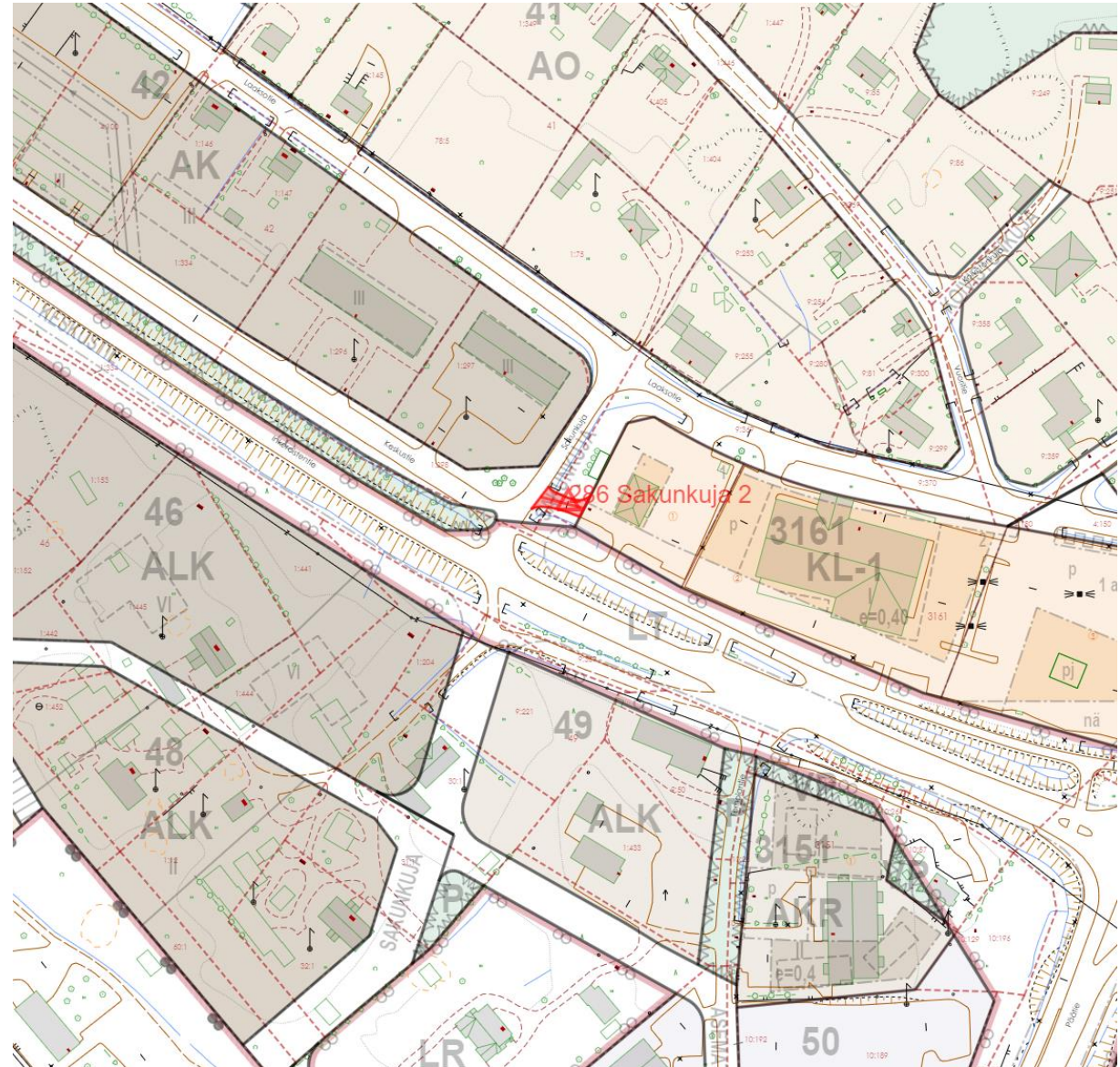
Pitkänkalliontiestä
erkaneva
kulkuyhteys
korttelissa



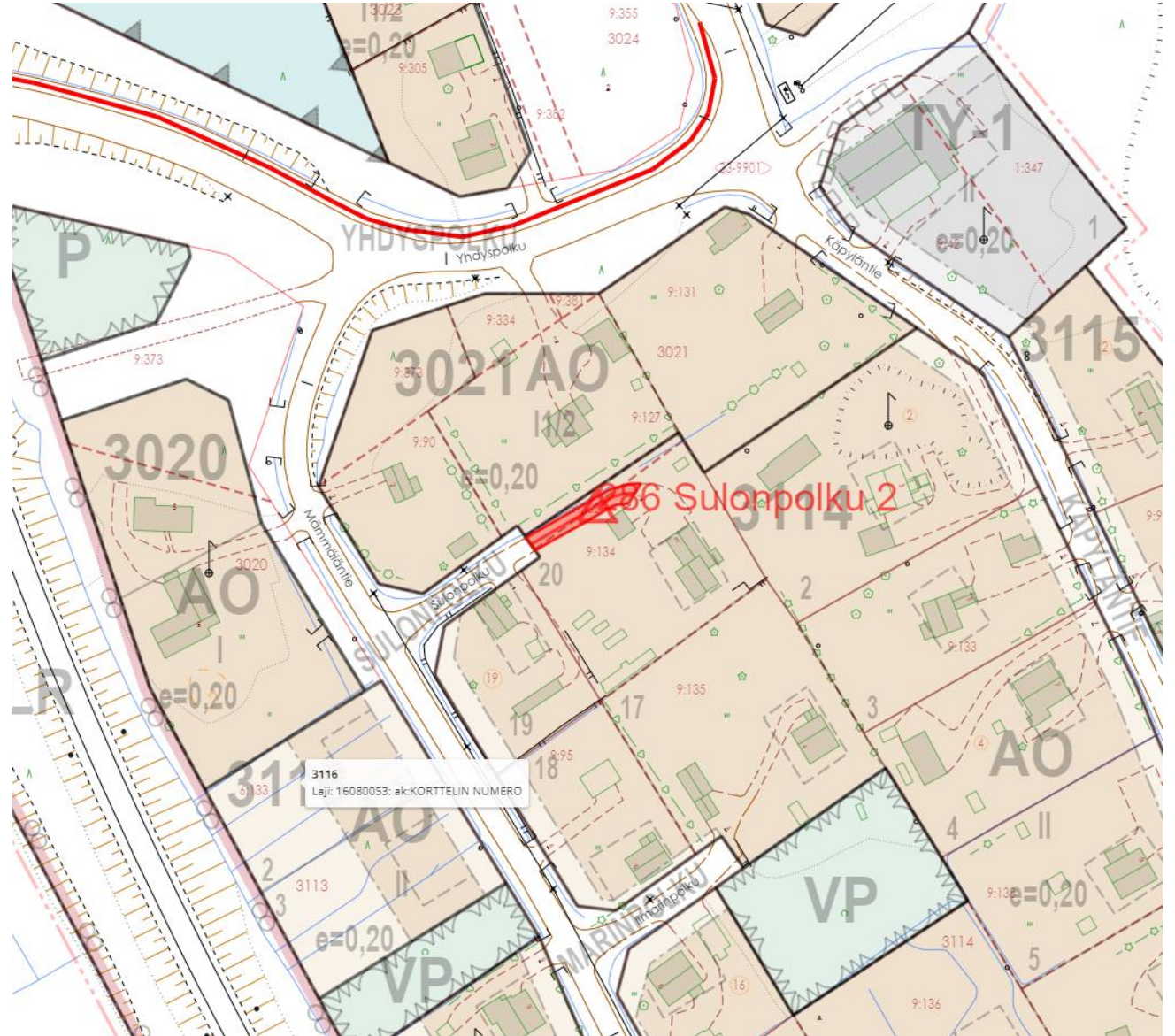
Pärehöyläntiestä
erkaneva
tieyhteys
korttelissa ja
viheralueella



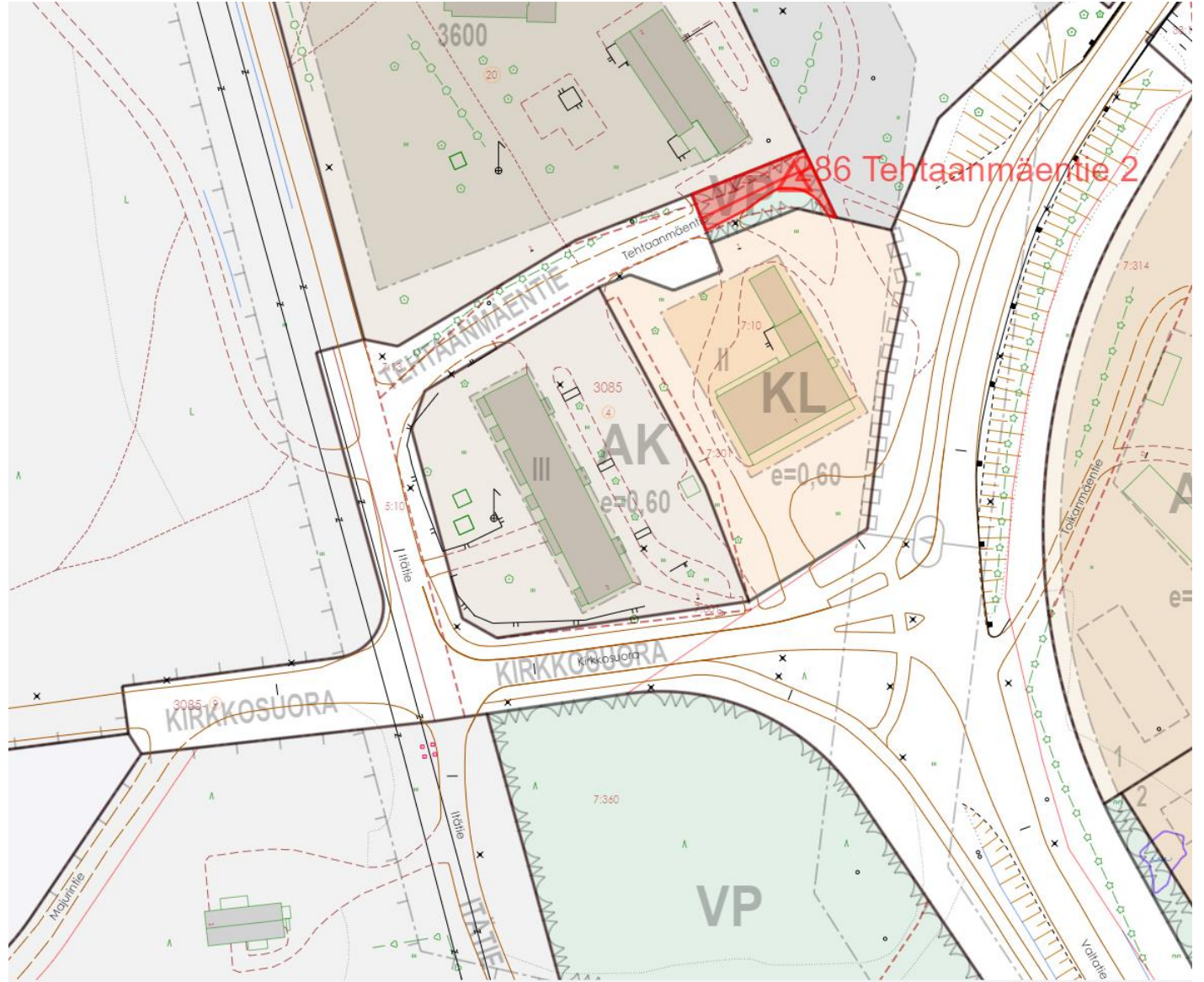
Sakunkujan tonttiliittymä



Sulonpolun
päästä lähtevä
kulkuyhteys
tontilla

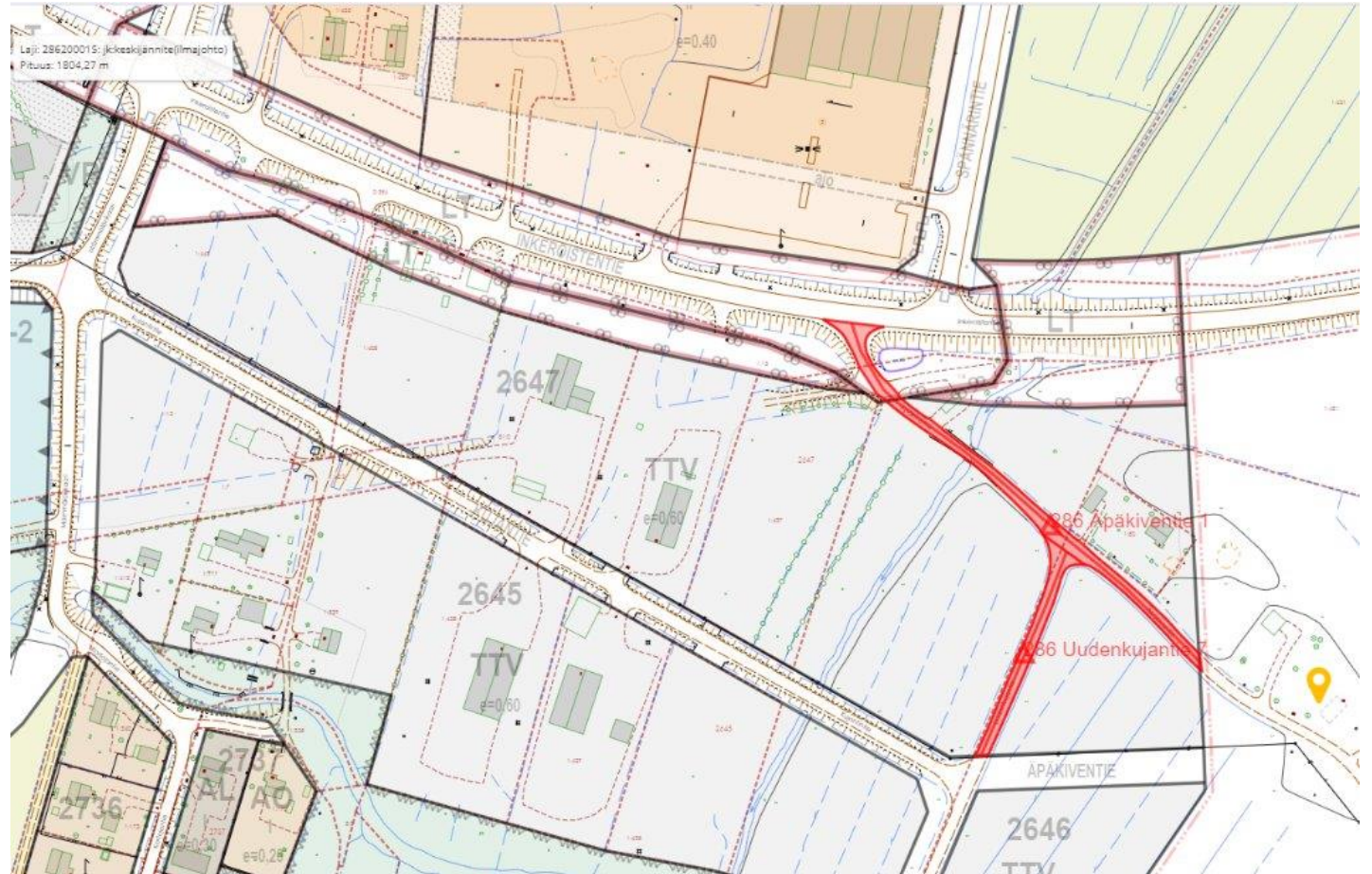


Tehtaanmäentien
päästä lähtevä
tieyhteys
viheralueella



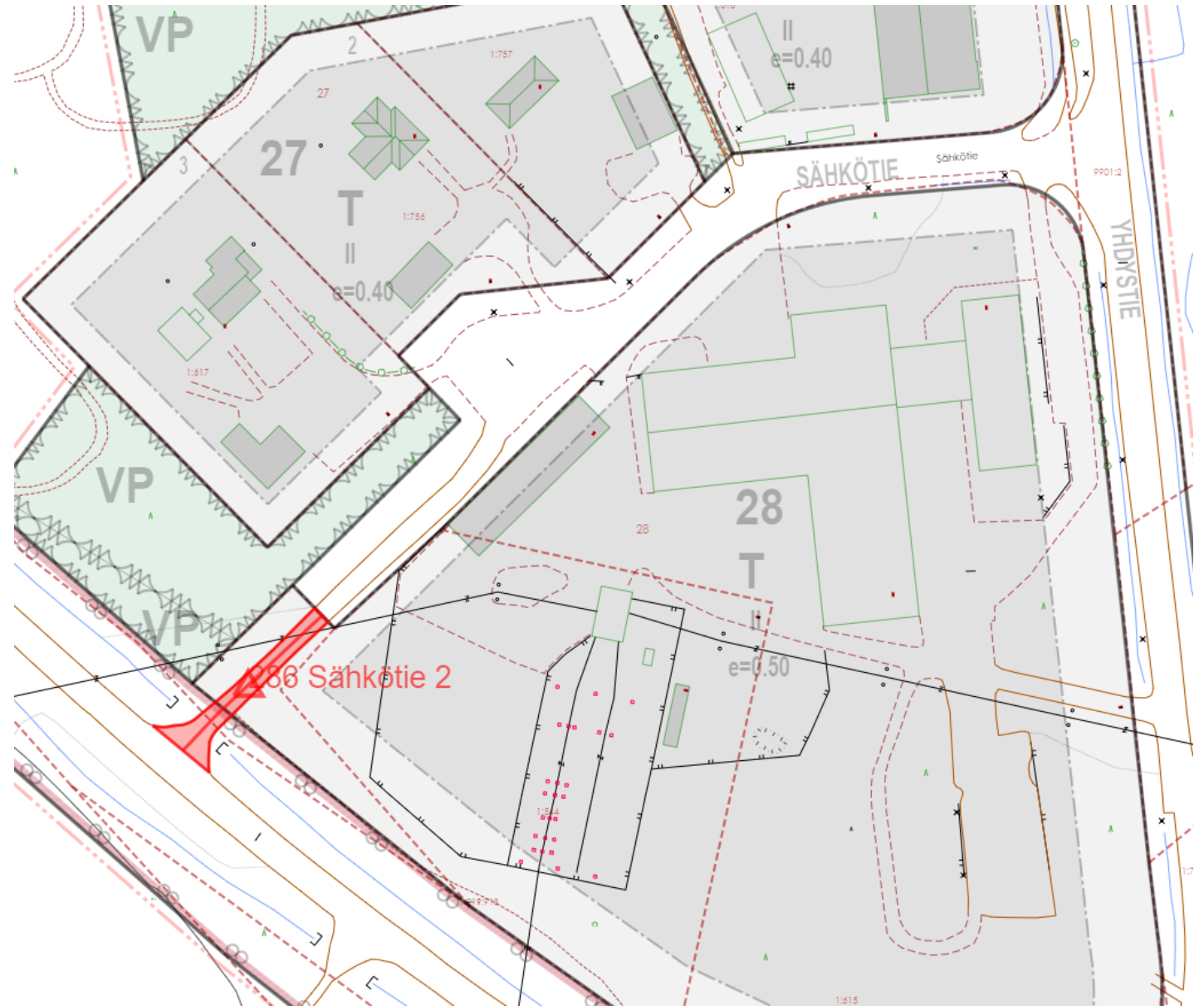
Uudenkujantie (Kujantintien ja Äpäkiventien välillä) ja Äpäkiventie (Inkeröistentien ja Uudenkujantien välillä):

- tieyhteyksiä korttelissa
- yksityisteitä



Elimäki

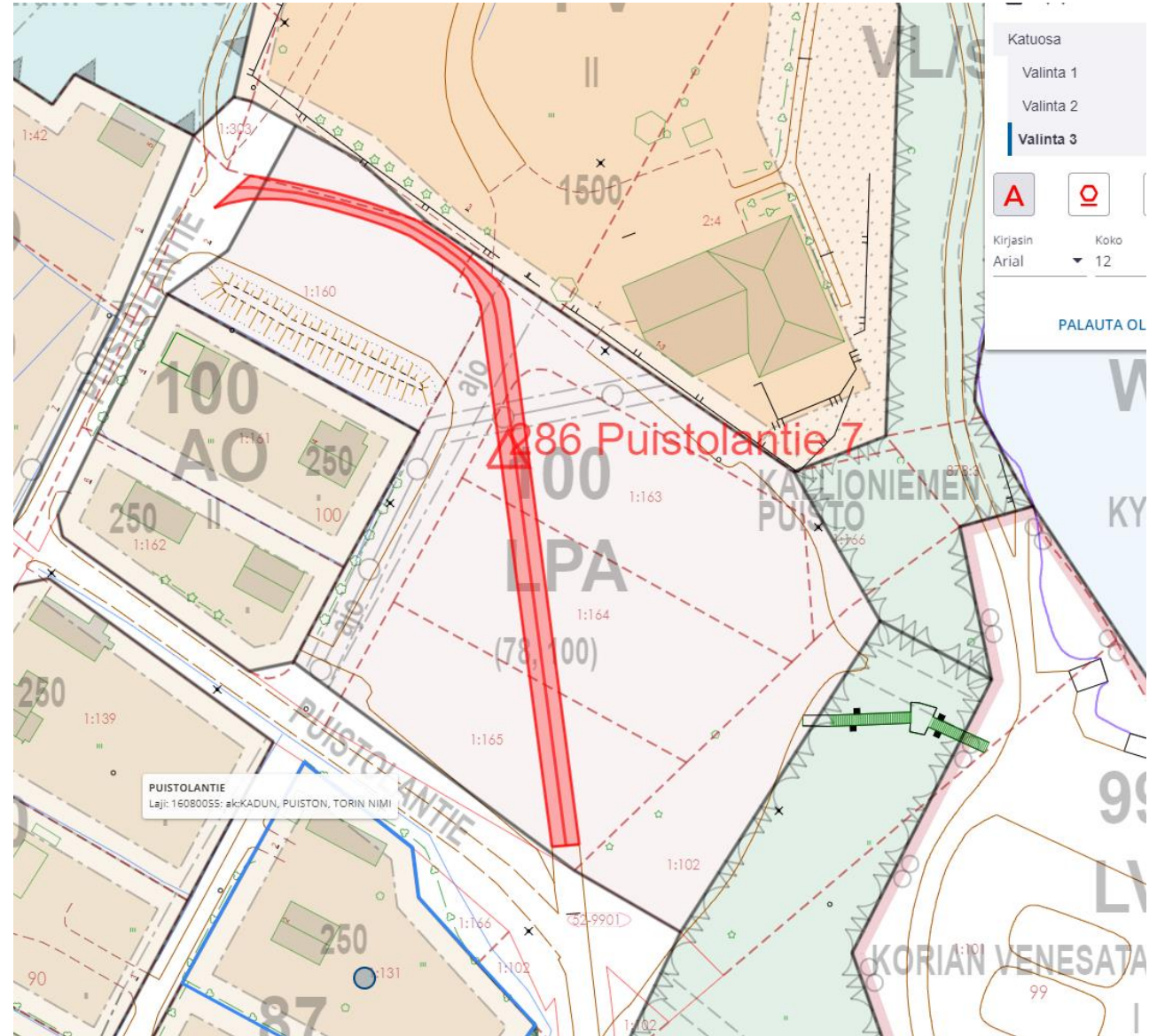
Sähkötien
päästä lähtevä
tieyhteys
korttelissa



KOUVOLA

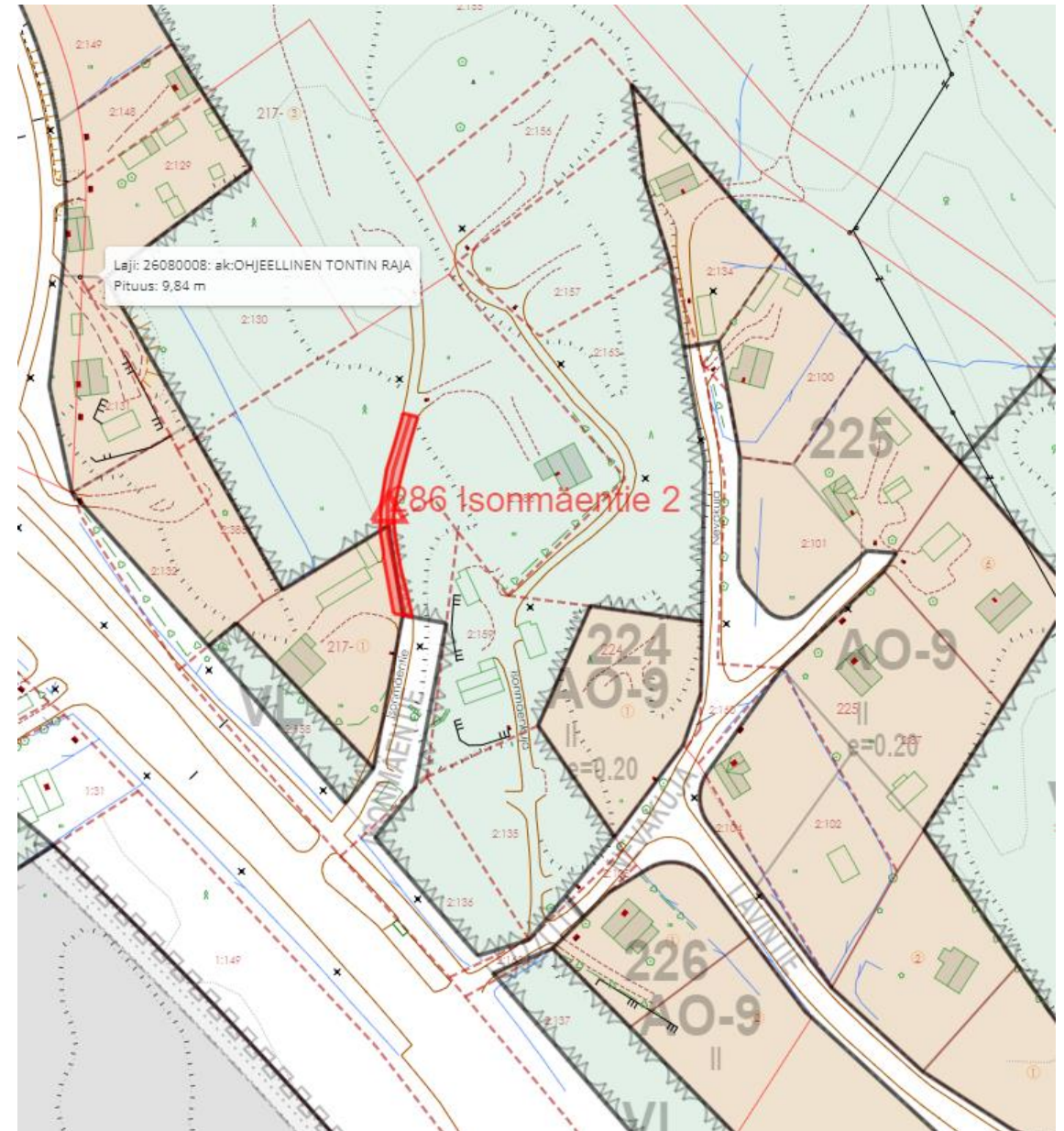
Koria

Puistolantien
viereisen
pysäköintikorttelin
(LPA) halki
kulkeva
tieyhteys
(korttelissa)

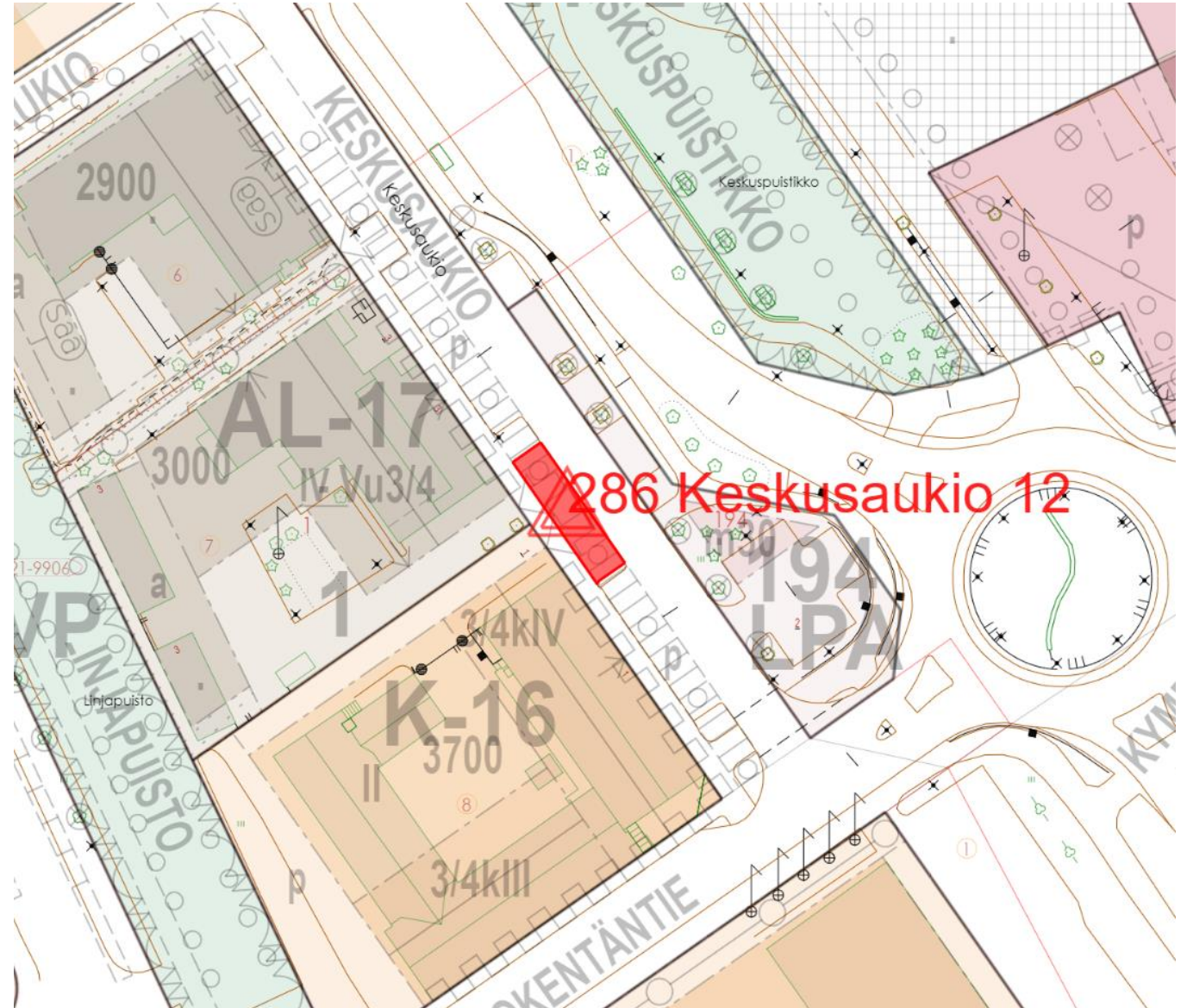


Kuusankoski

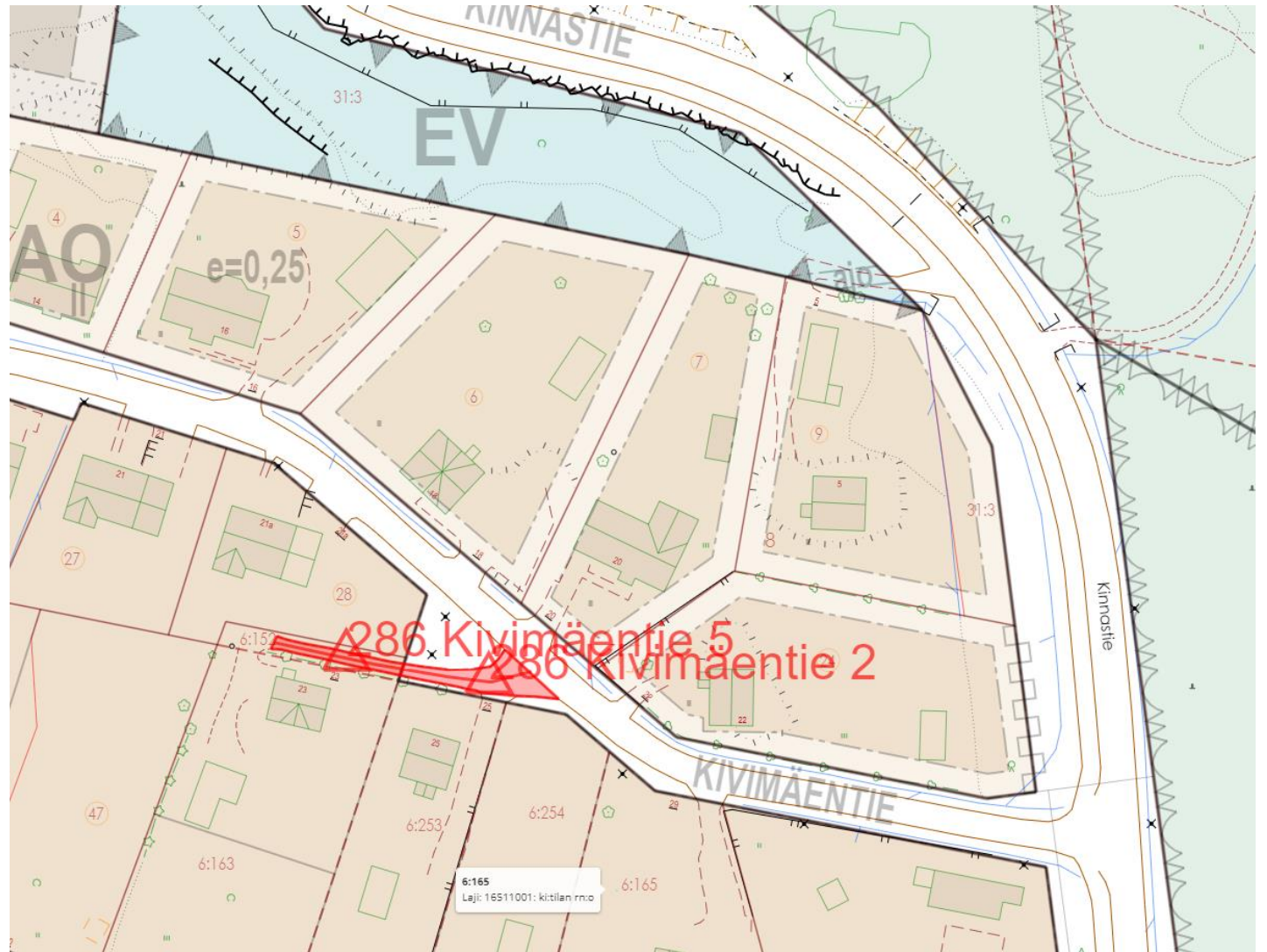
Isonmäentien
päästä lähtevä
tieyhteys
tontilla ja
viheralueella



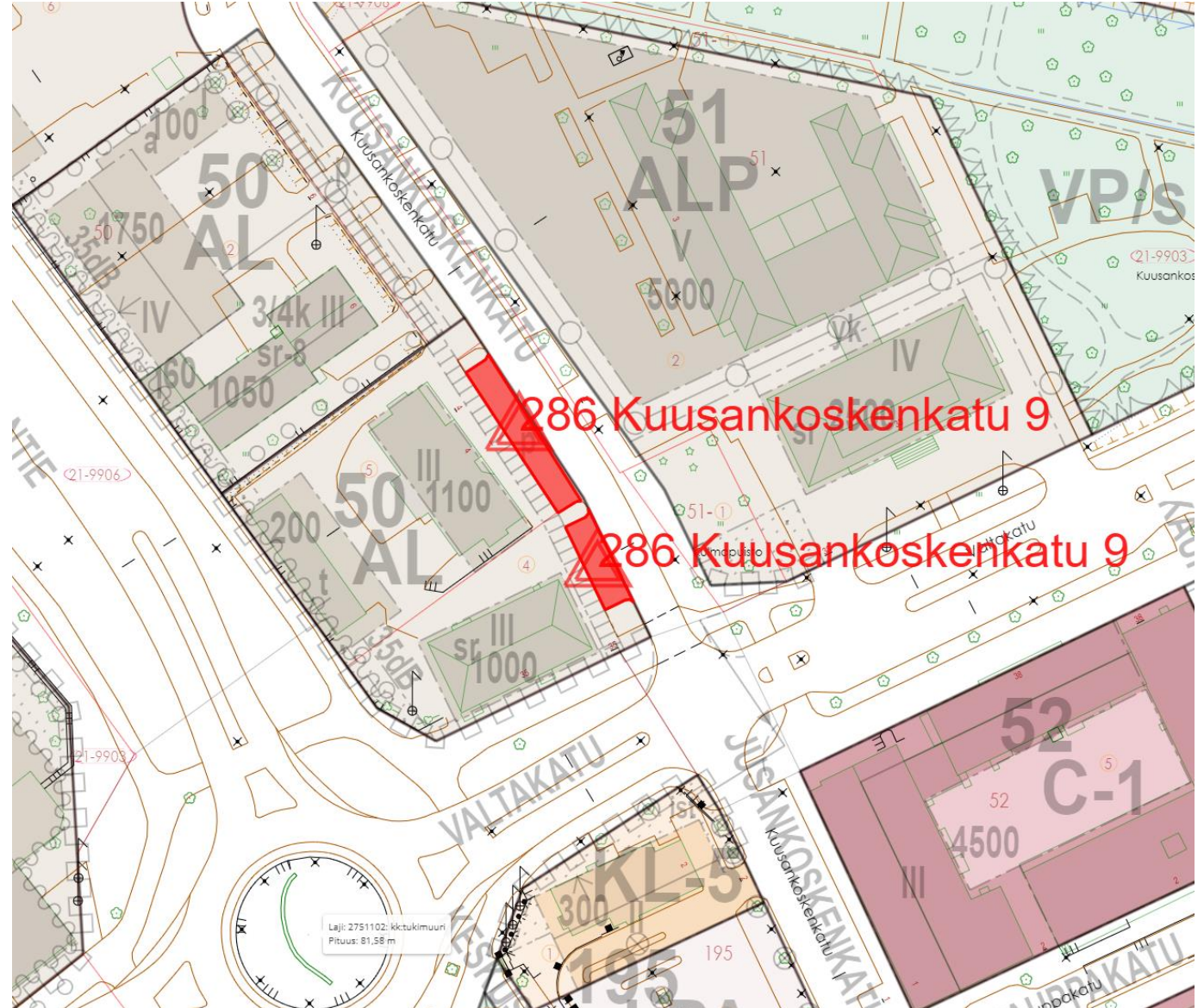
Keskusaukion tonttiliittymät



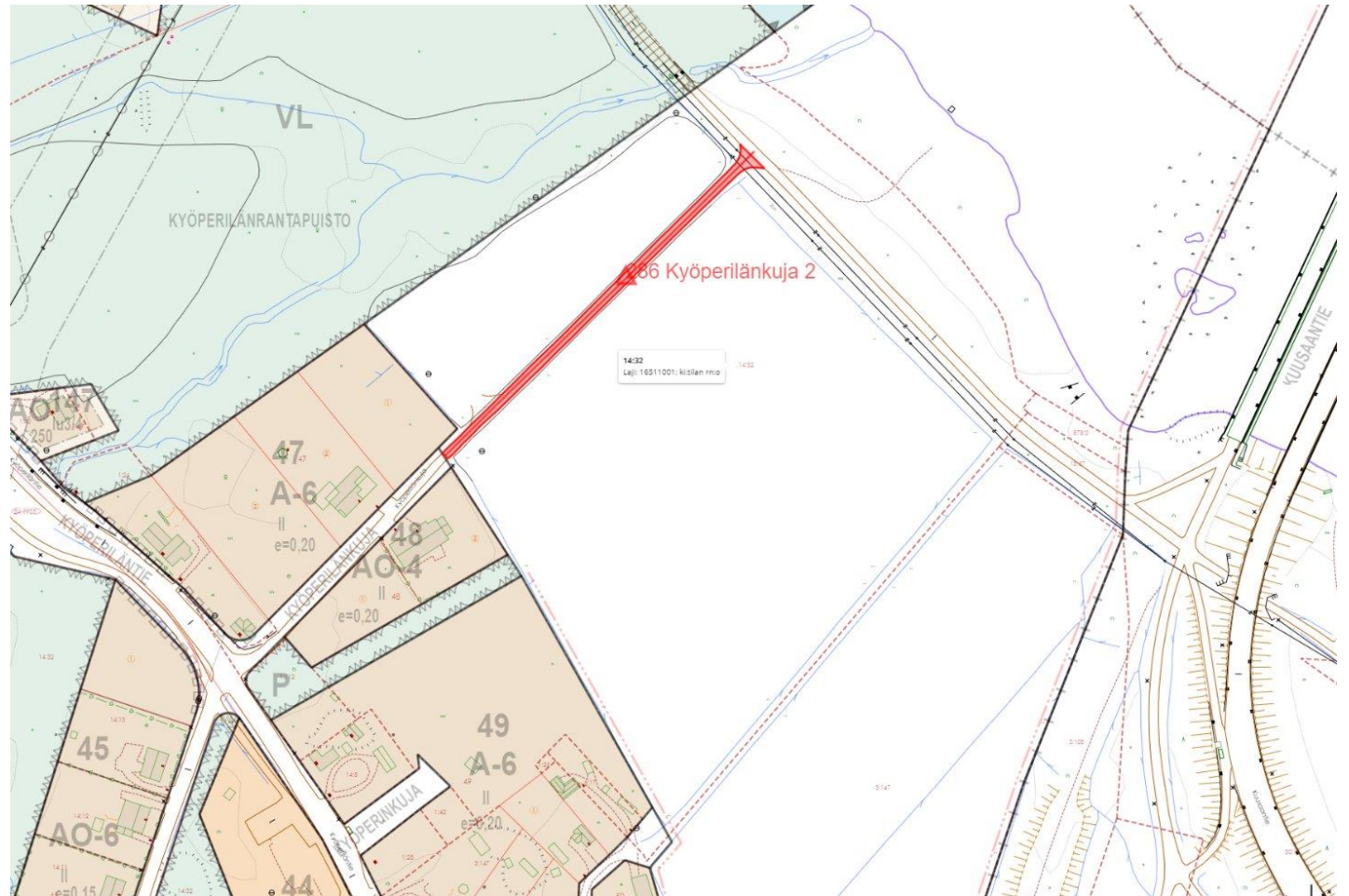
Kivimäentien
kaksi
tonttiliittymää



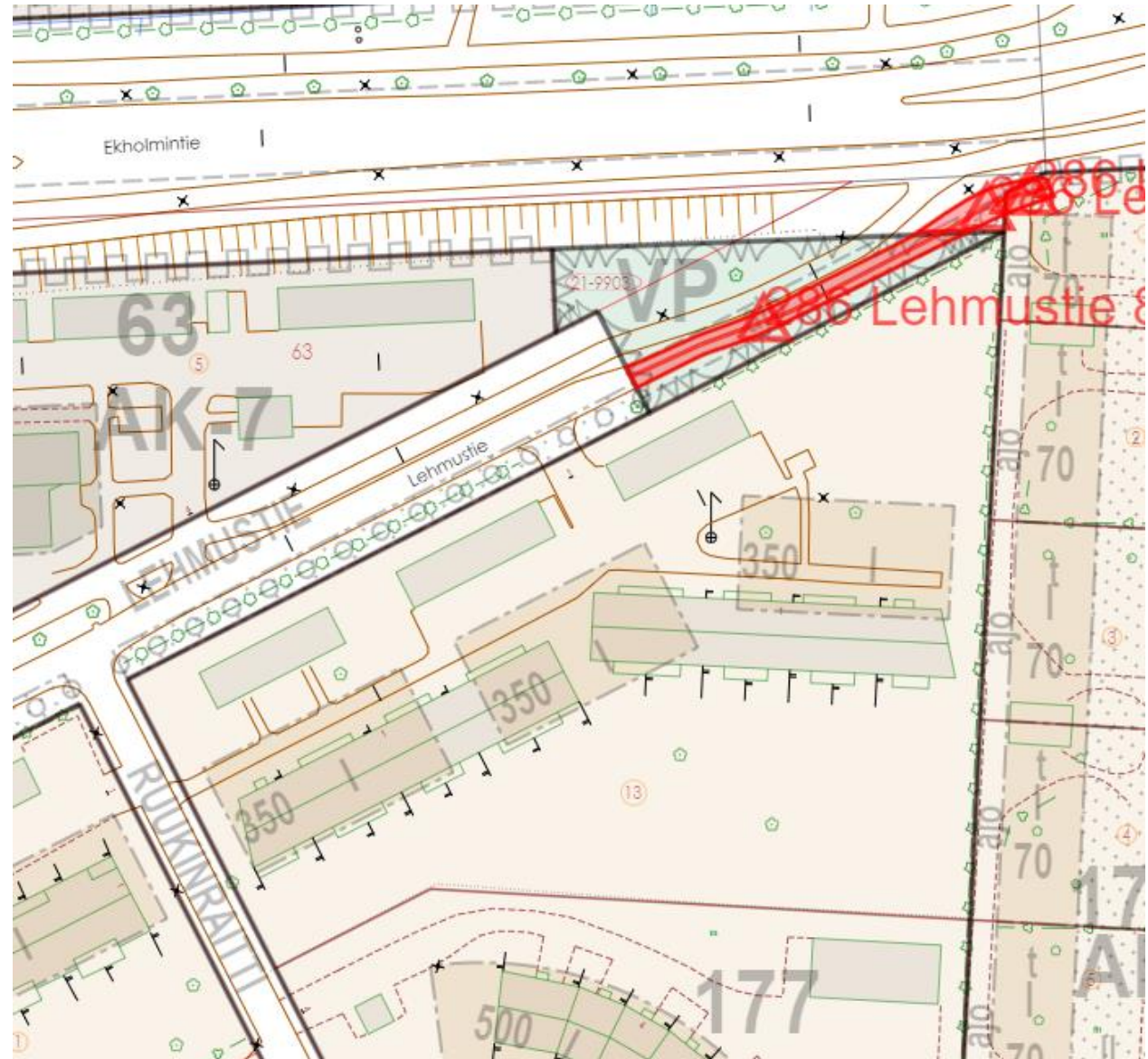
Kuusankoskenkadun
varrella oleva,
kortteliin kuuluva
pysäköintialue



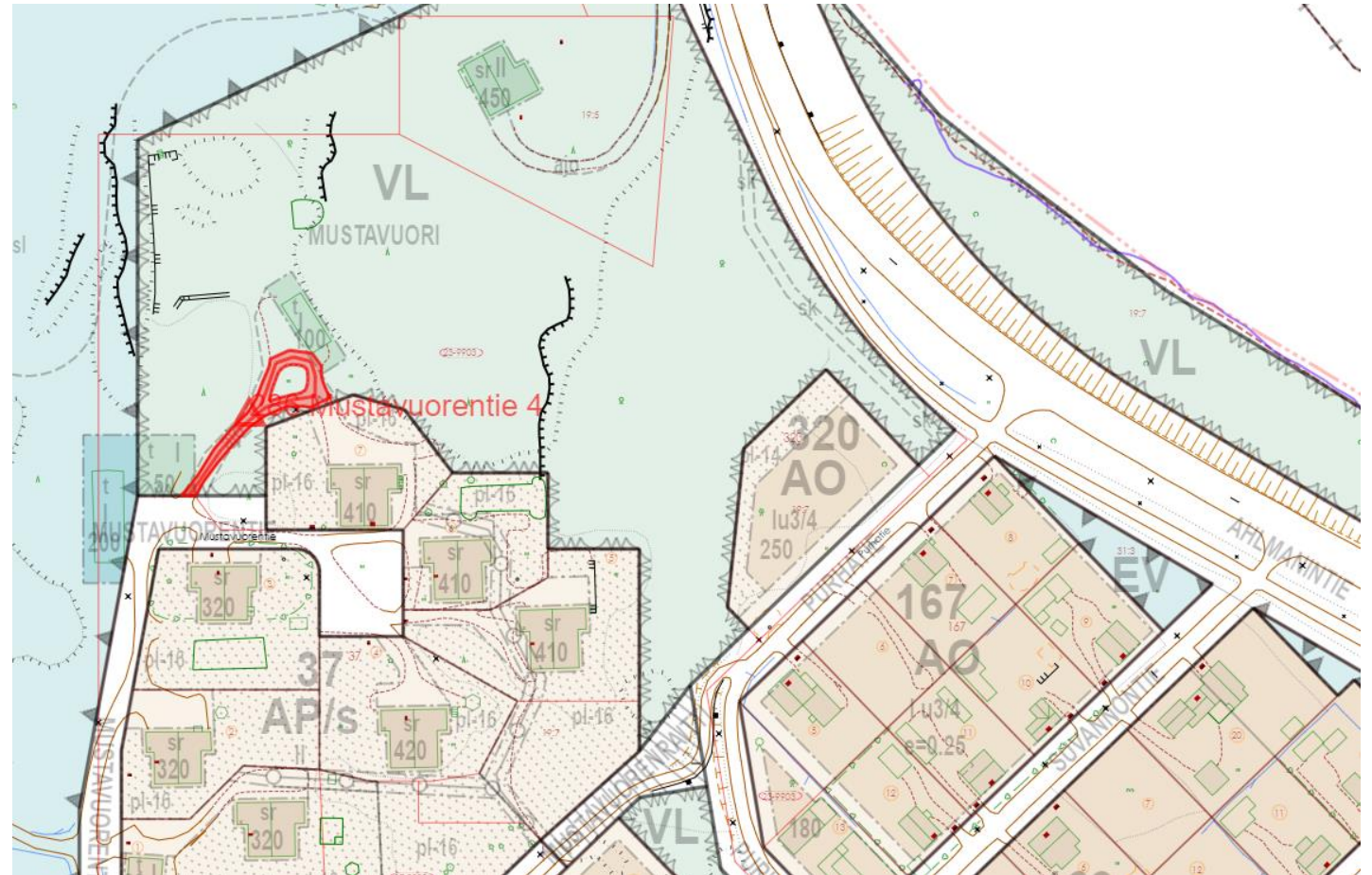
Kyöperilänkujan
päästä lähtevä,
asemakaavan
ulkopuolinen
tieyhteys (jk-pp-
tie)/ yksityistie



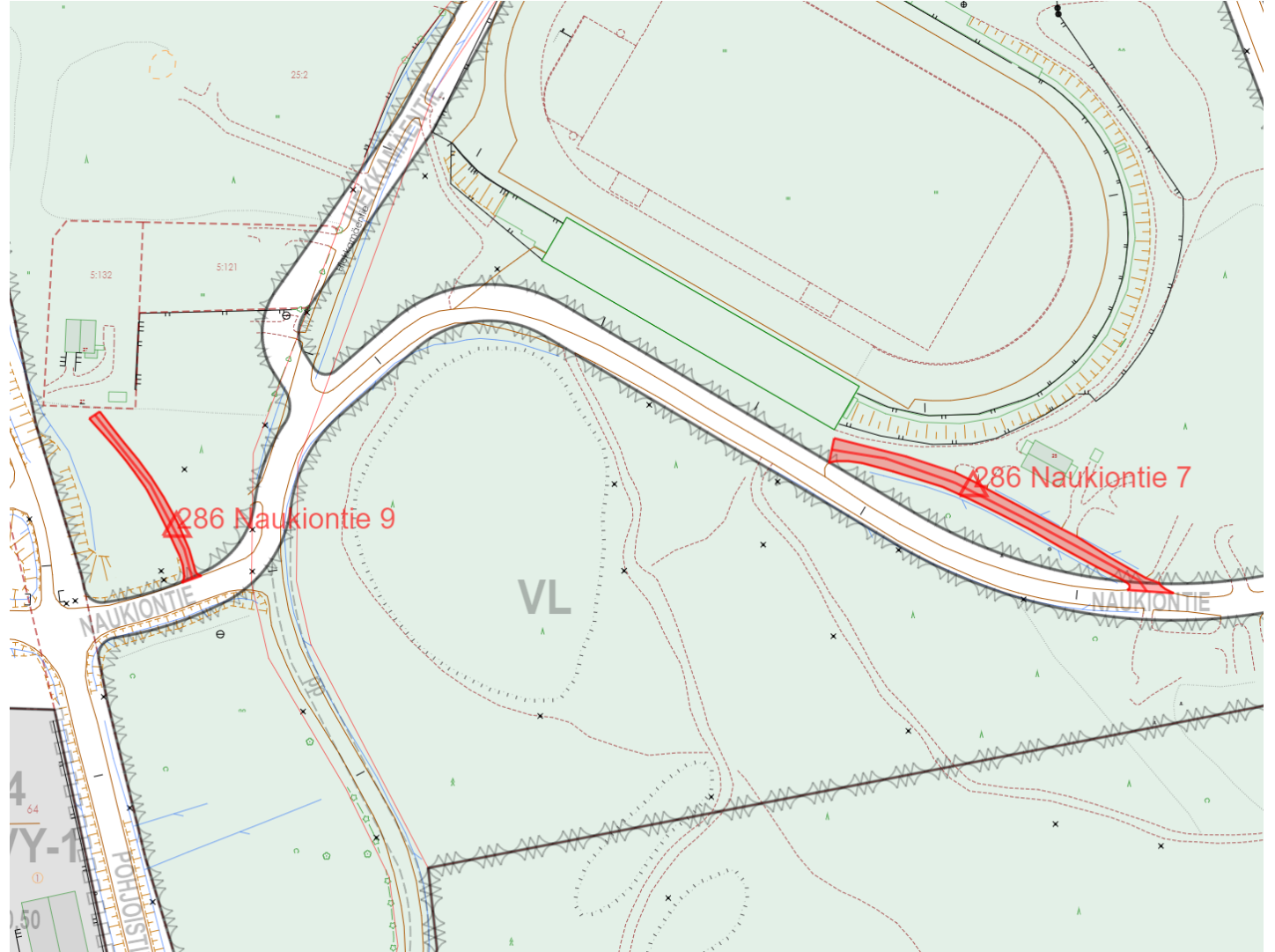
Lehmustien
päästä lähtevä,
kaavaan
merkitty
alueella oleva
ajoyhteys



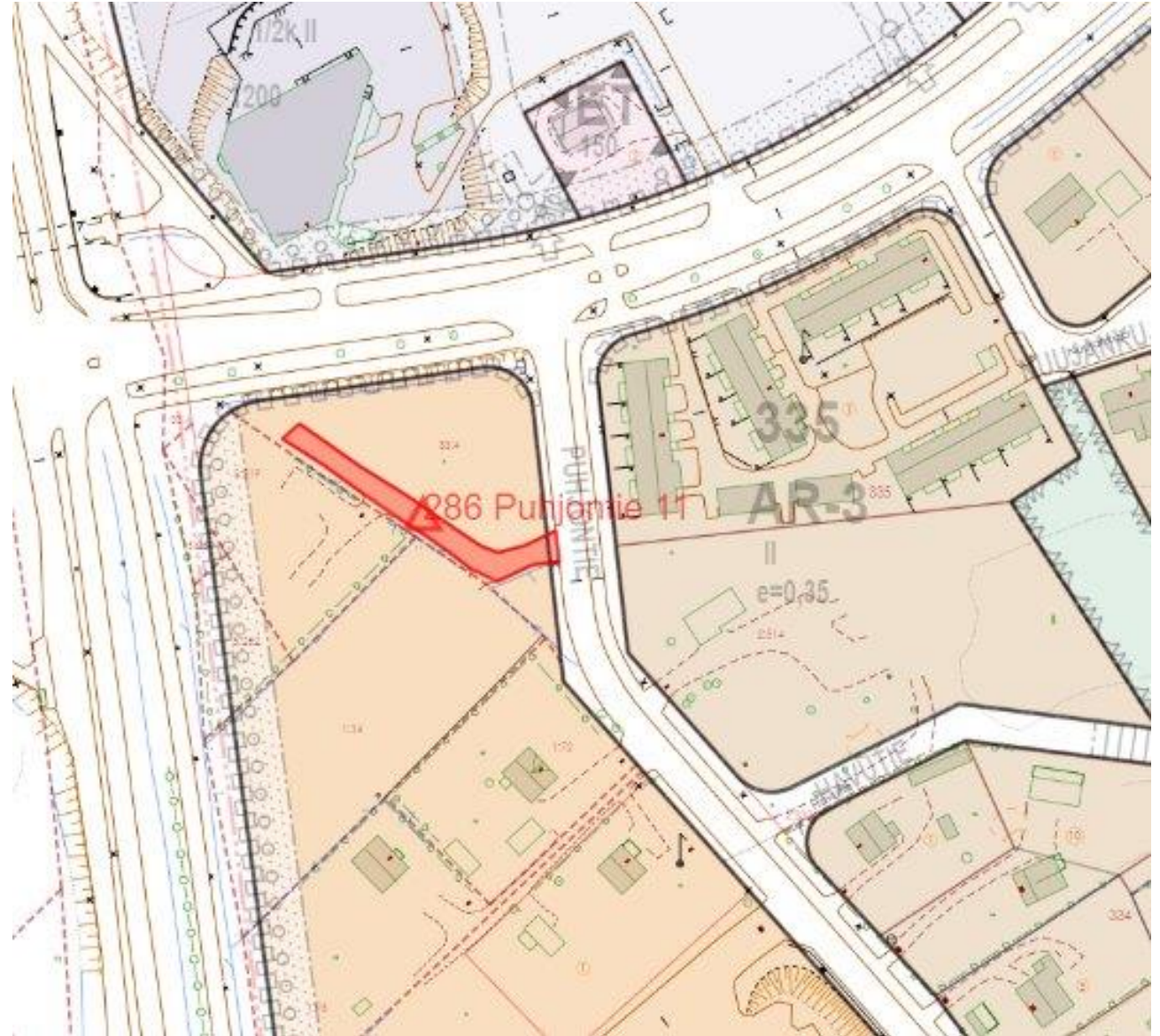
Mustanvuorentien
päästä lähtevä,
kaavaan merkitty
alueella oleva
ajoyhteys



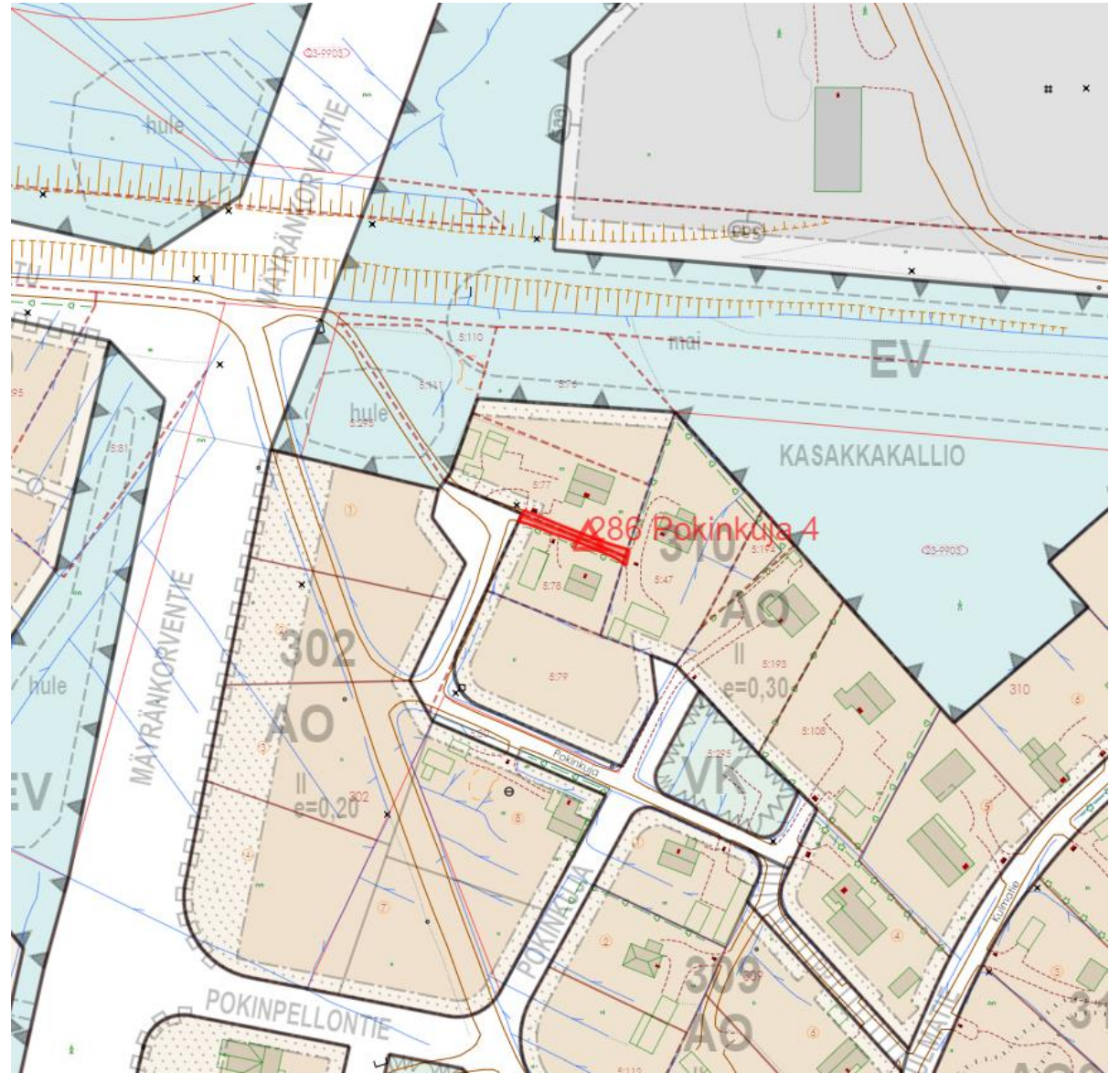
Naukiontiestä
erkanevat
tieyhteydet
tonteille
viheralueella
(tonttiliittymiä)



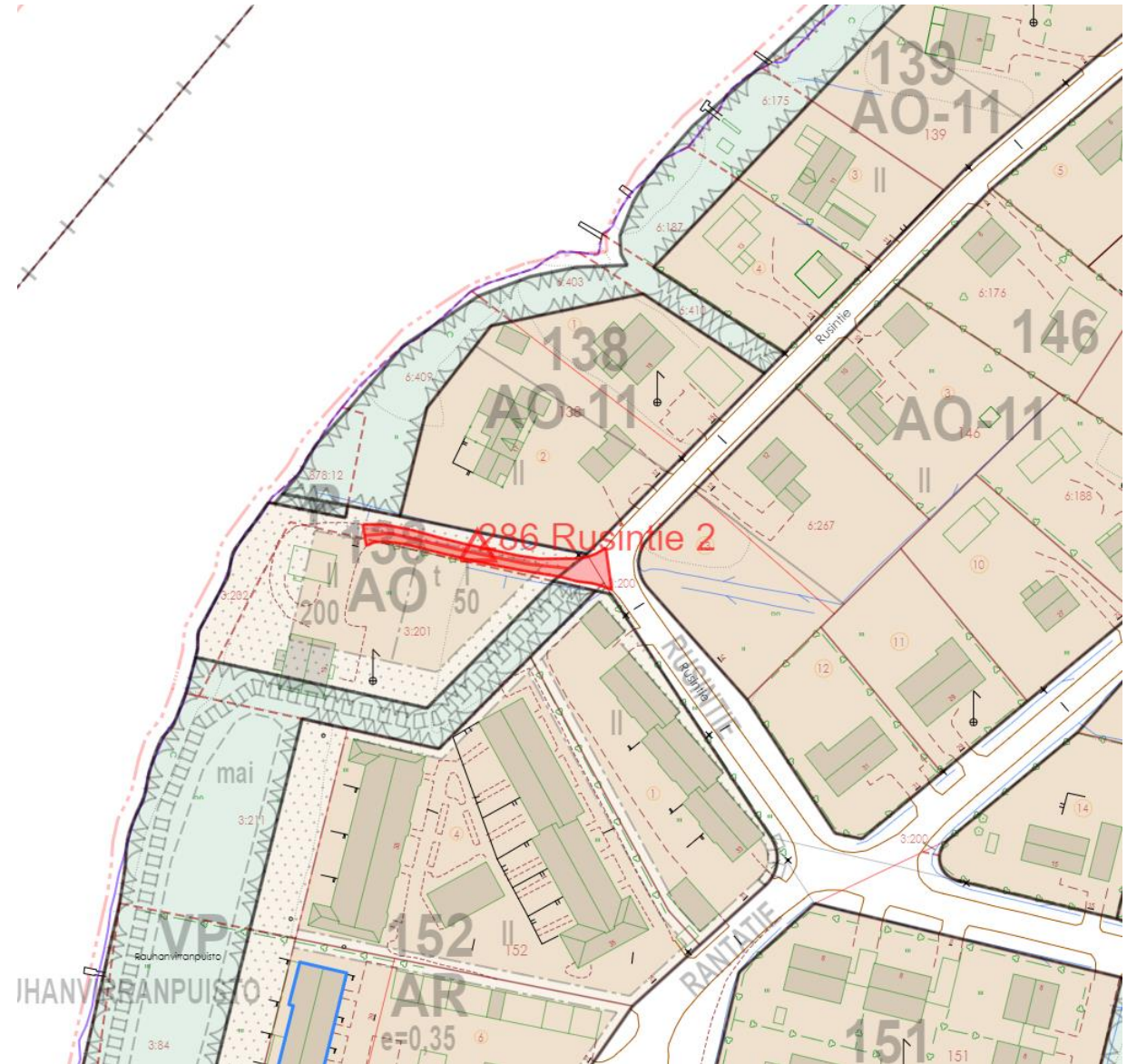
Puhjontiestä
erkaneva
kulkuyhteys
korttelissa



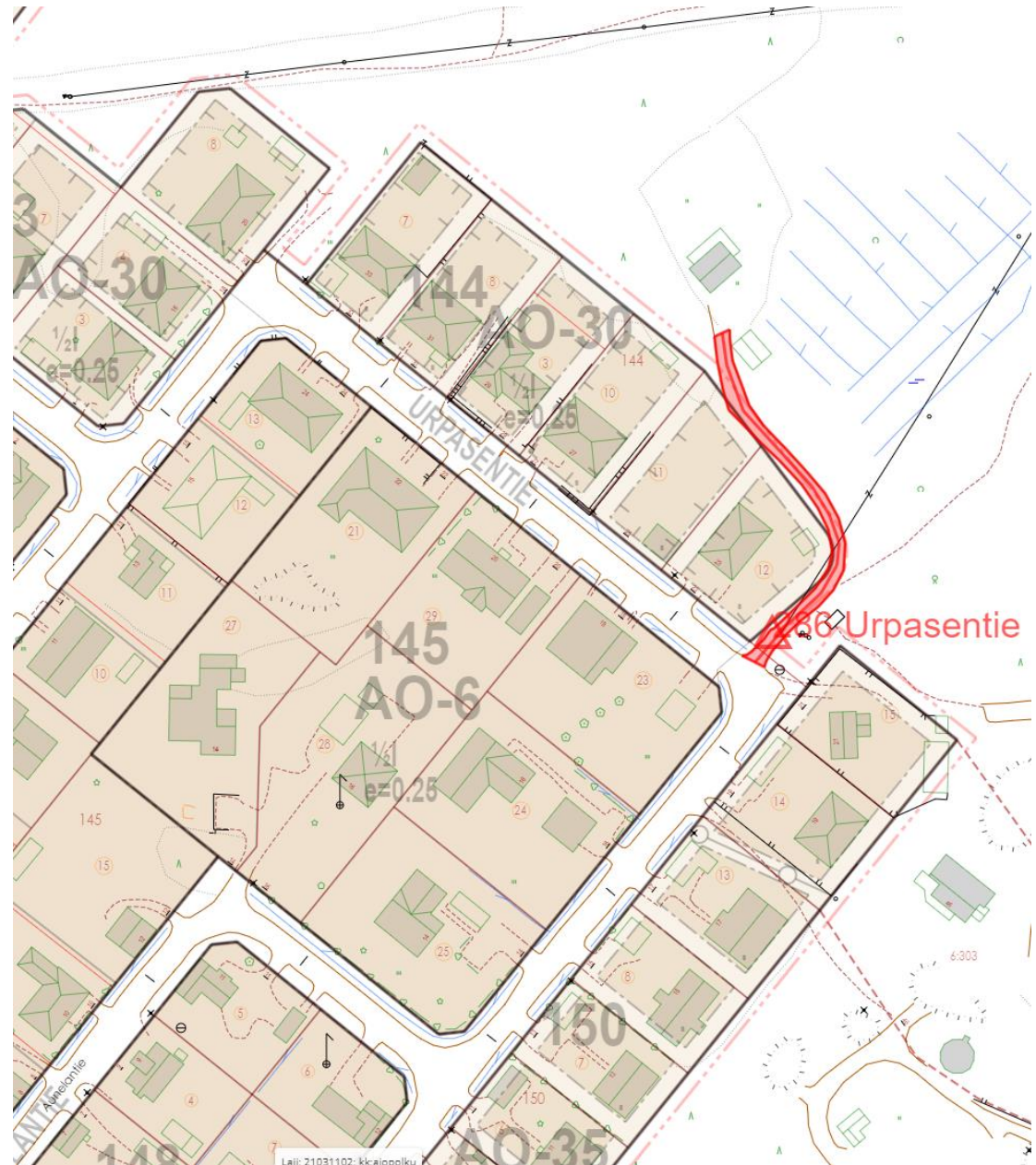
Pokinkujan
päästä lähtevä
kulkuyhteys
korttelissa



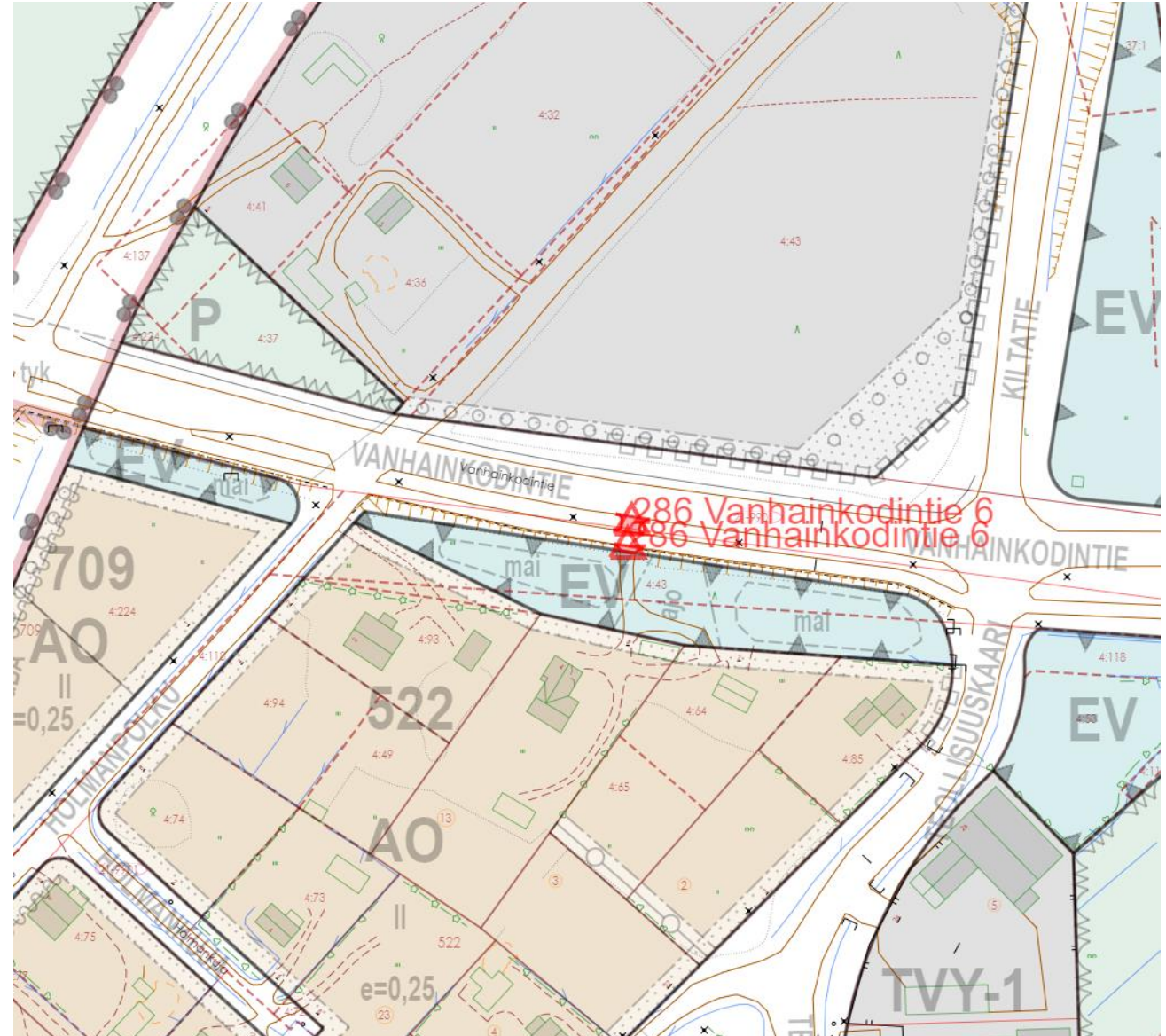
Rusintiestä
erkaneva
korttelin
sisäinen
kulkuyhteys



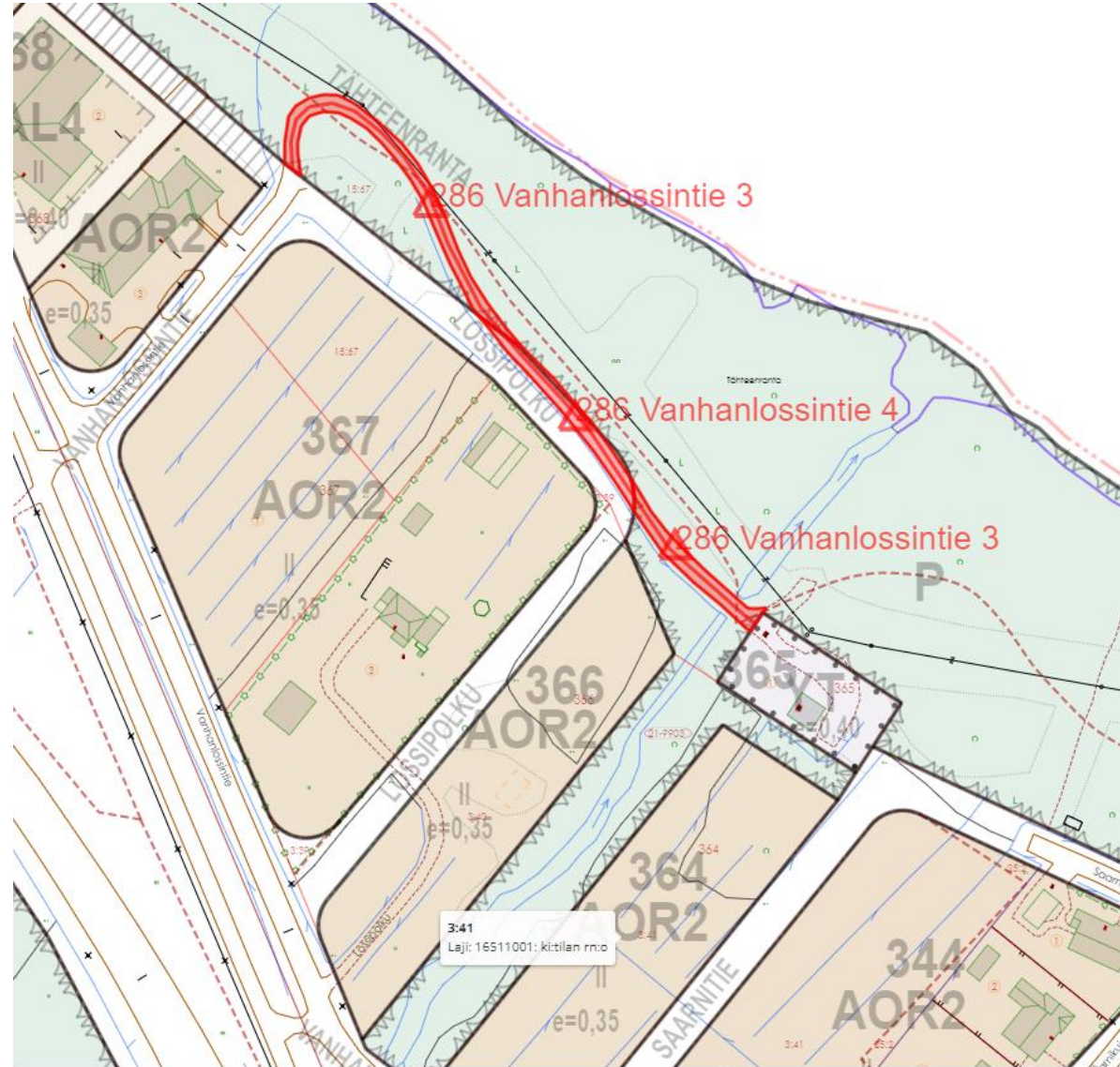
Urpasentiestä
erkaneva
asemakaavan
ulkopuolinen
tieyhteys
/ yksityistie



Vanhainkodintien
tonttiliittymä

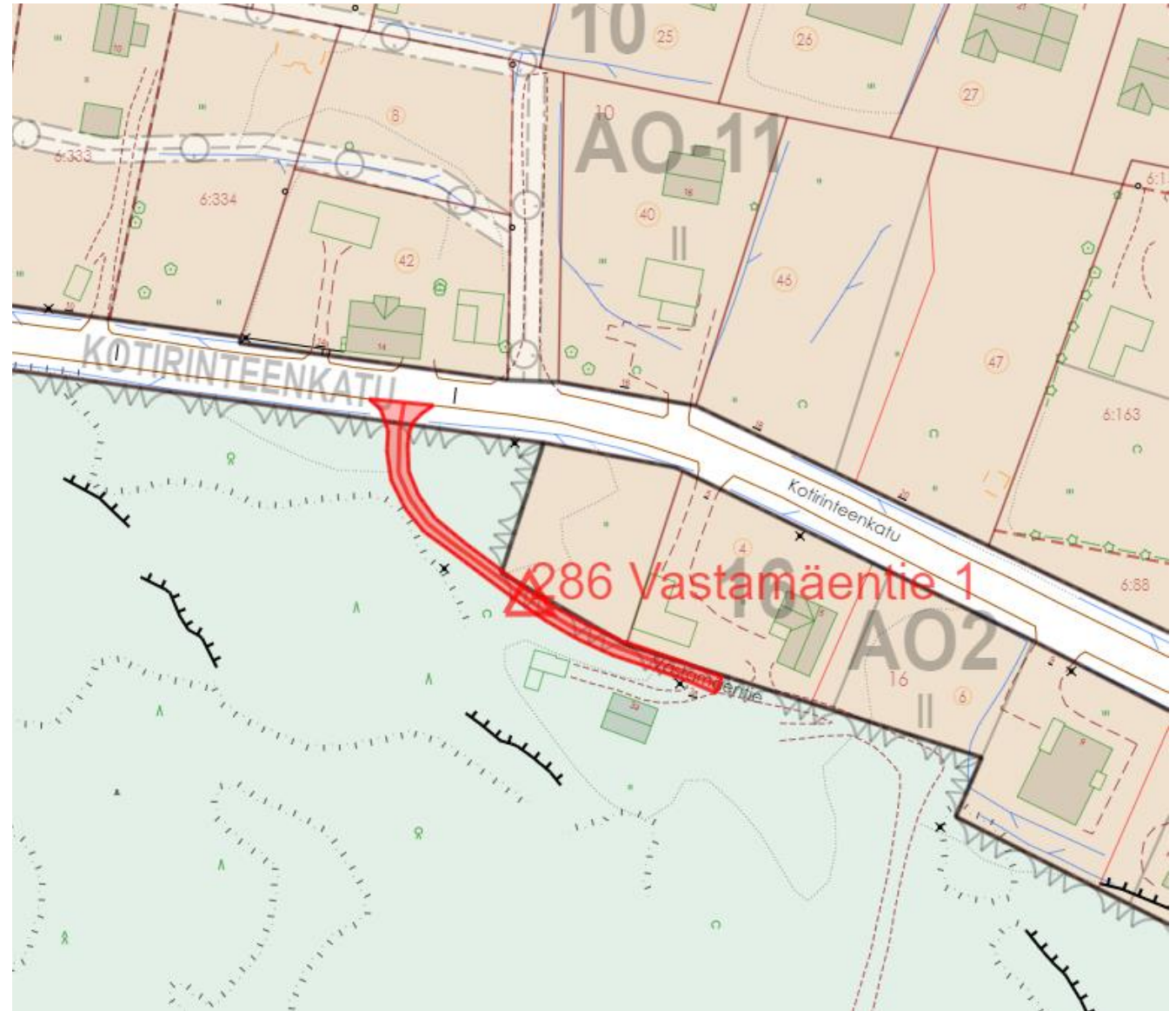


Vanhanlossintien
päästä lähtevä
tieyhteys
viheralueella



.454

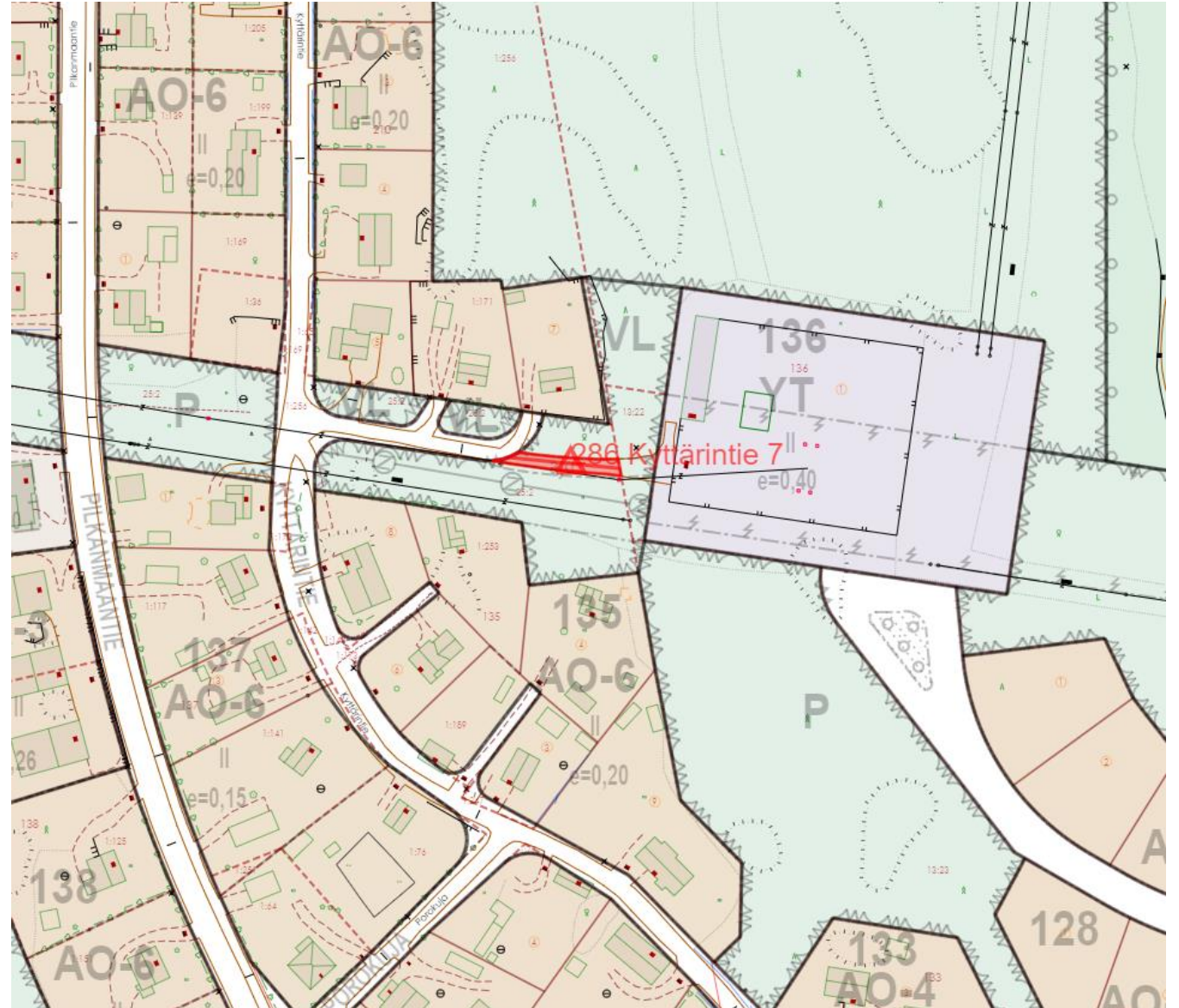
Vastamäentie /
Kotirinteenkadus
ta erkaneva
tieyhteys
viheralueella



KOUVOLA

Pilkanmaa

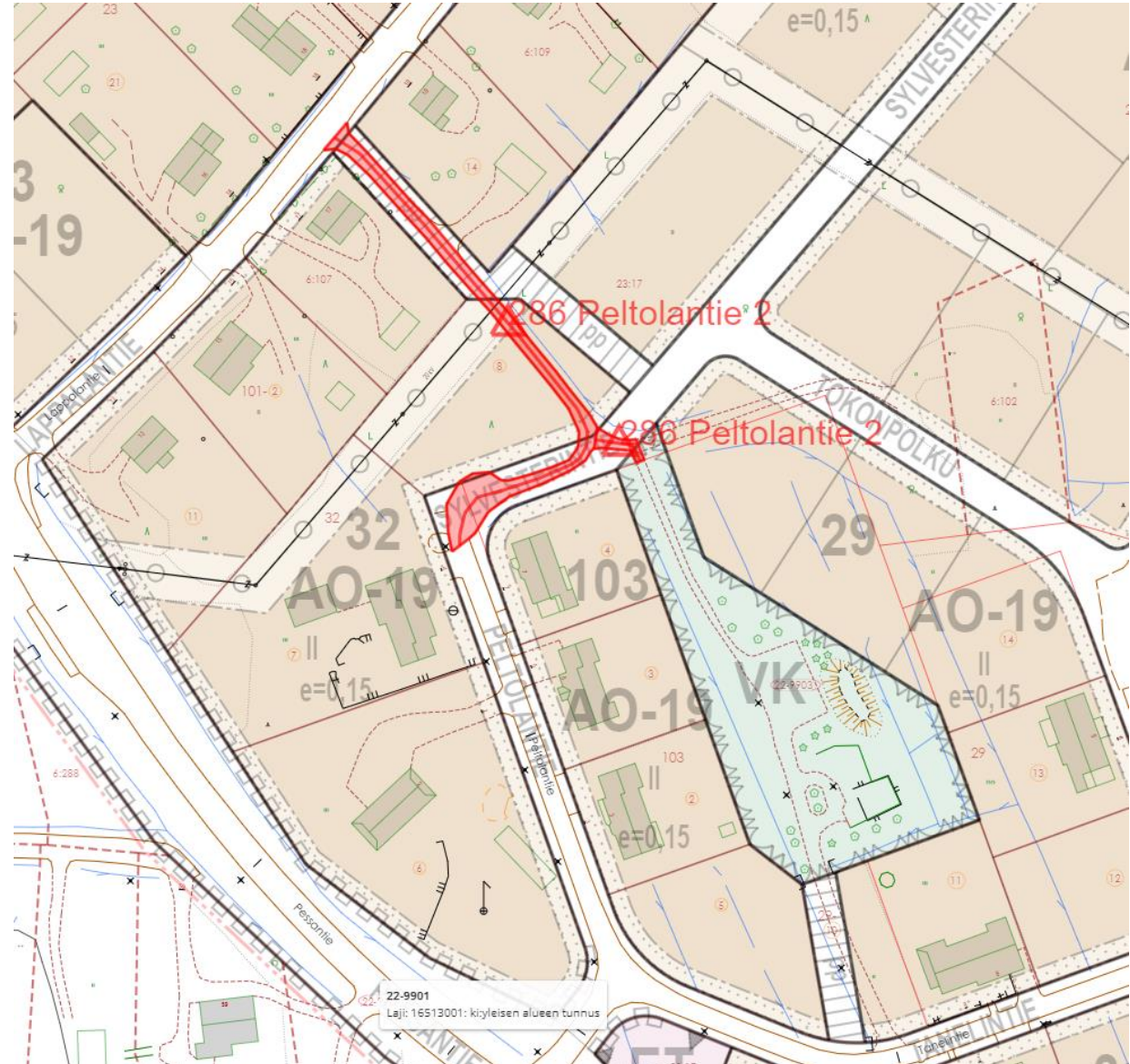
Kyttärintien
päästä lähtevä
kulkuyhteys
tontille
viheralueella /
kaavaan merkitty
alueella oleva
ajoyhteys



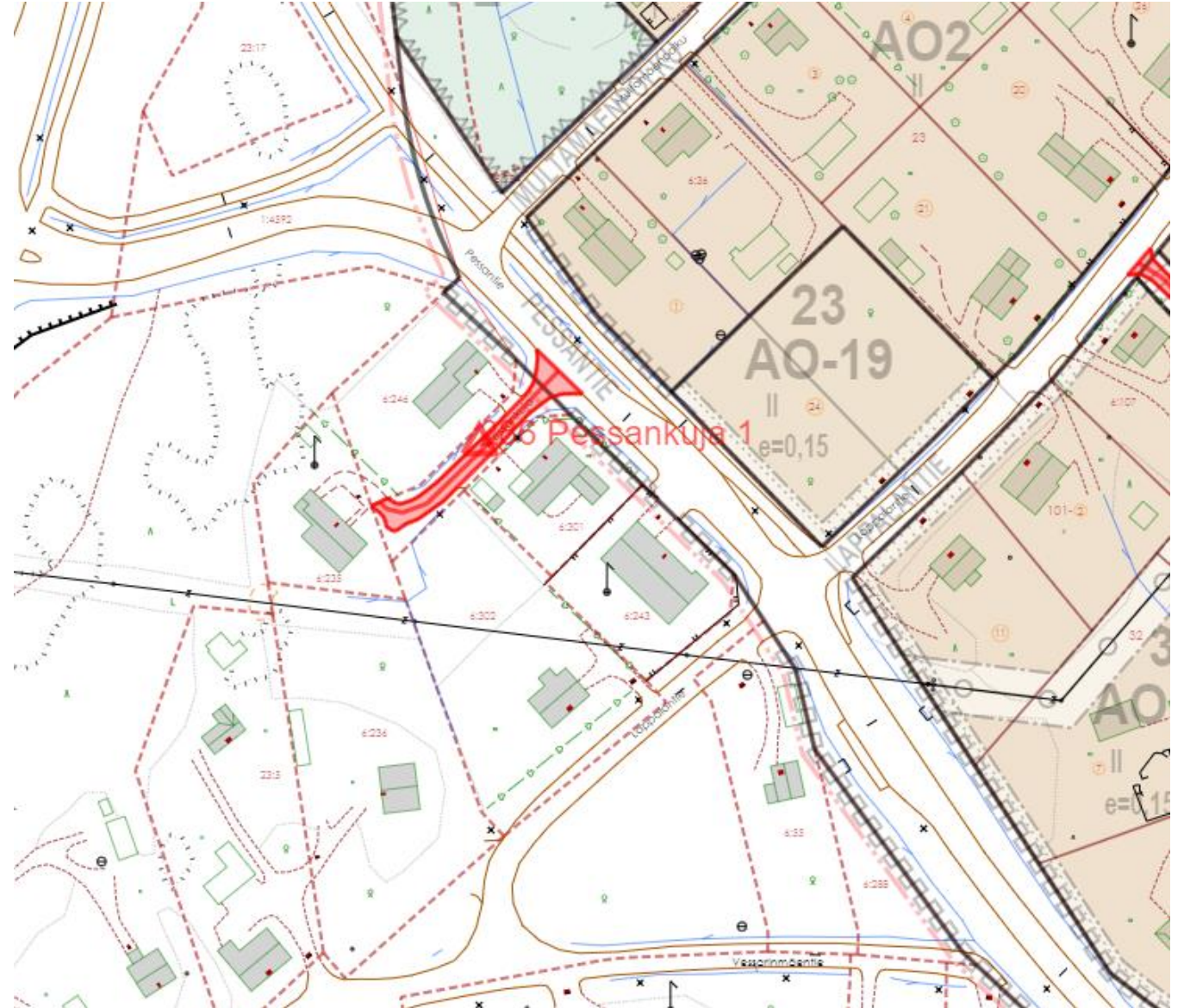
KOUVOLA

Voikkaa

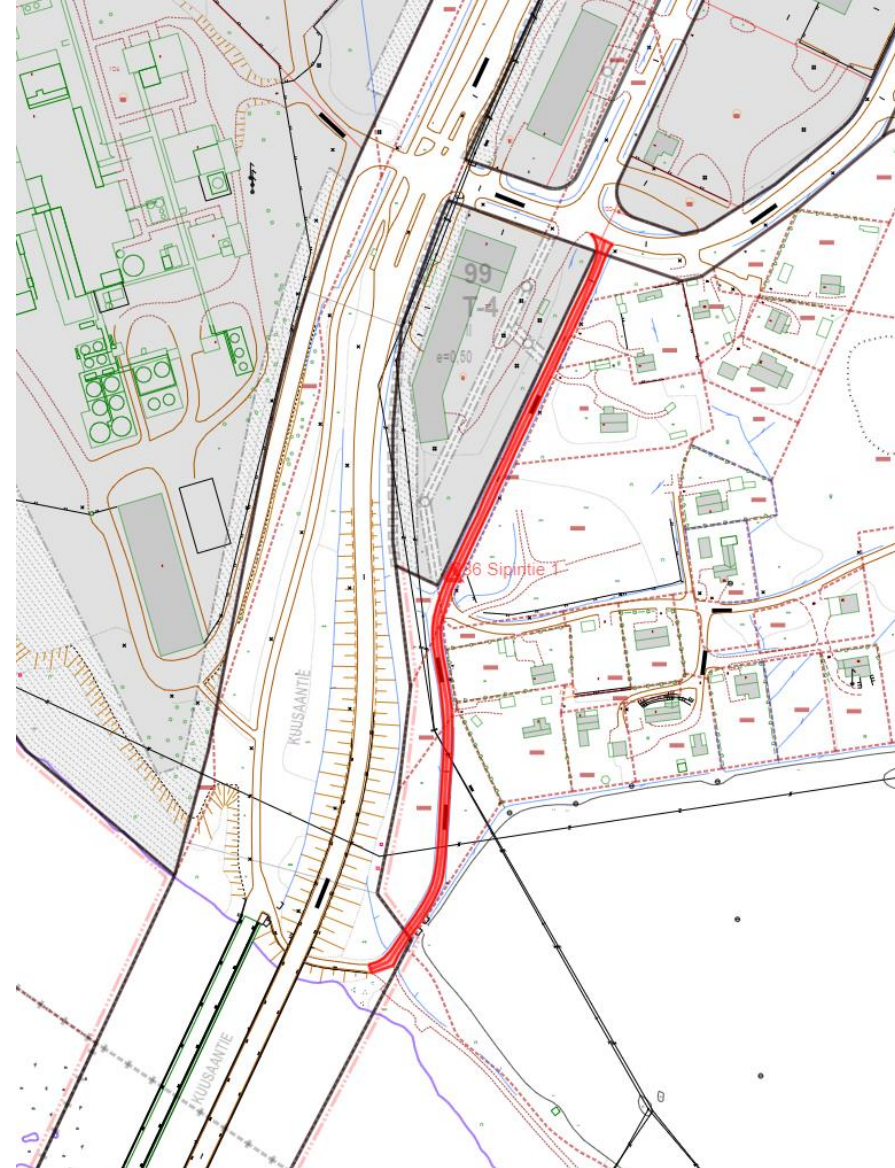
Peltolantien ja Lappalantien välillä kulkeva tieyhteys. Osa tieyhteydestä kulkee korttelin sisällä / tieyhteyttä ei ole rakennettu kaavan mukaisesti



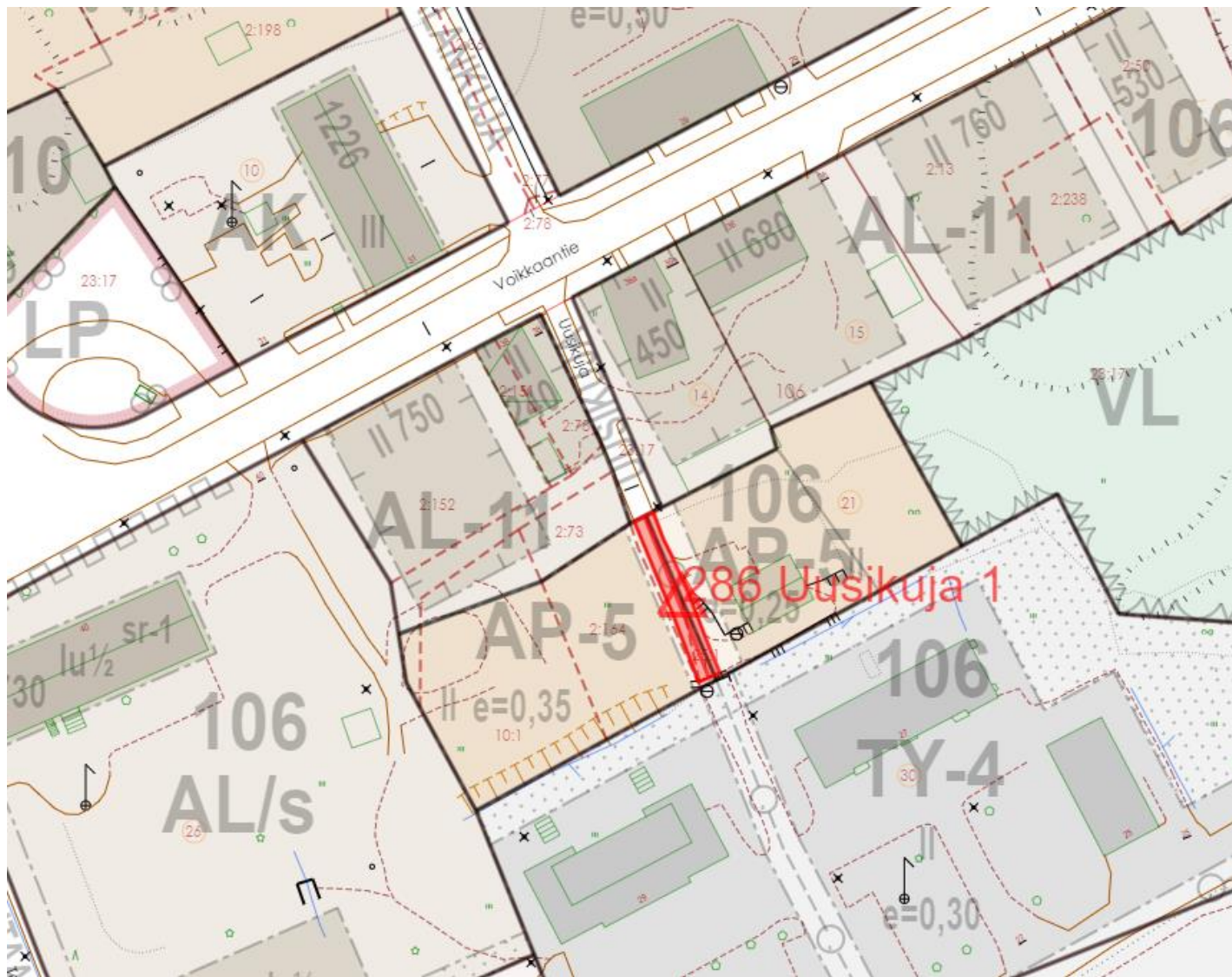
Pessankuja /
Pessantiestä
erkaneva
tieyhteys.
Kaavan
ulkopuolinen
tieyhteys /
yksityistie



Sipintie / sen päästä
lähtevä Sipinraitti /
Radanvarsi –nimellä
myös tunnettu
kaavan
ulkopuolinen
tieyhteys /
- yksityistie



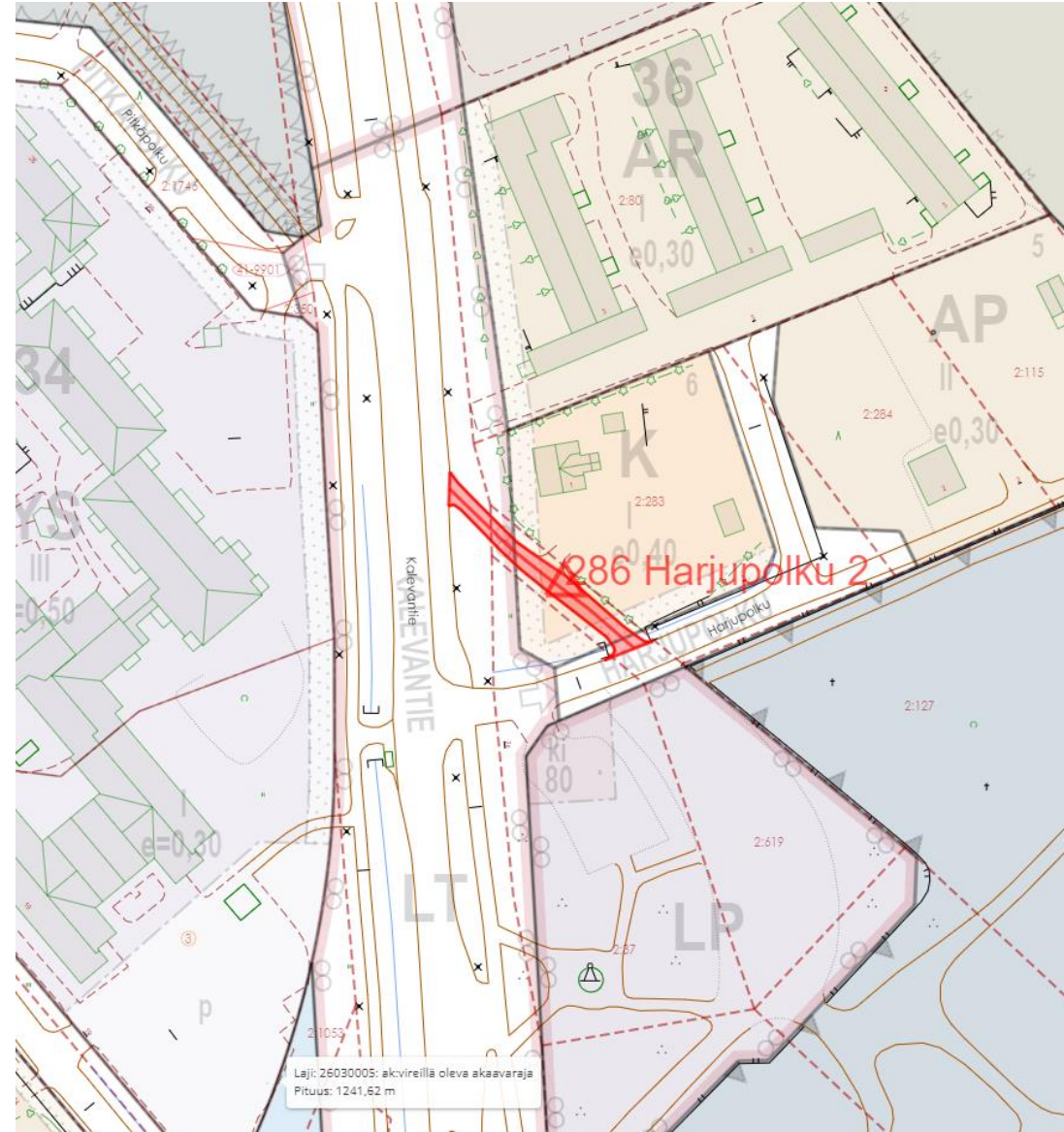
Uusikujan päästä
lähtevä tieyhteys
korttelissa



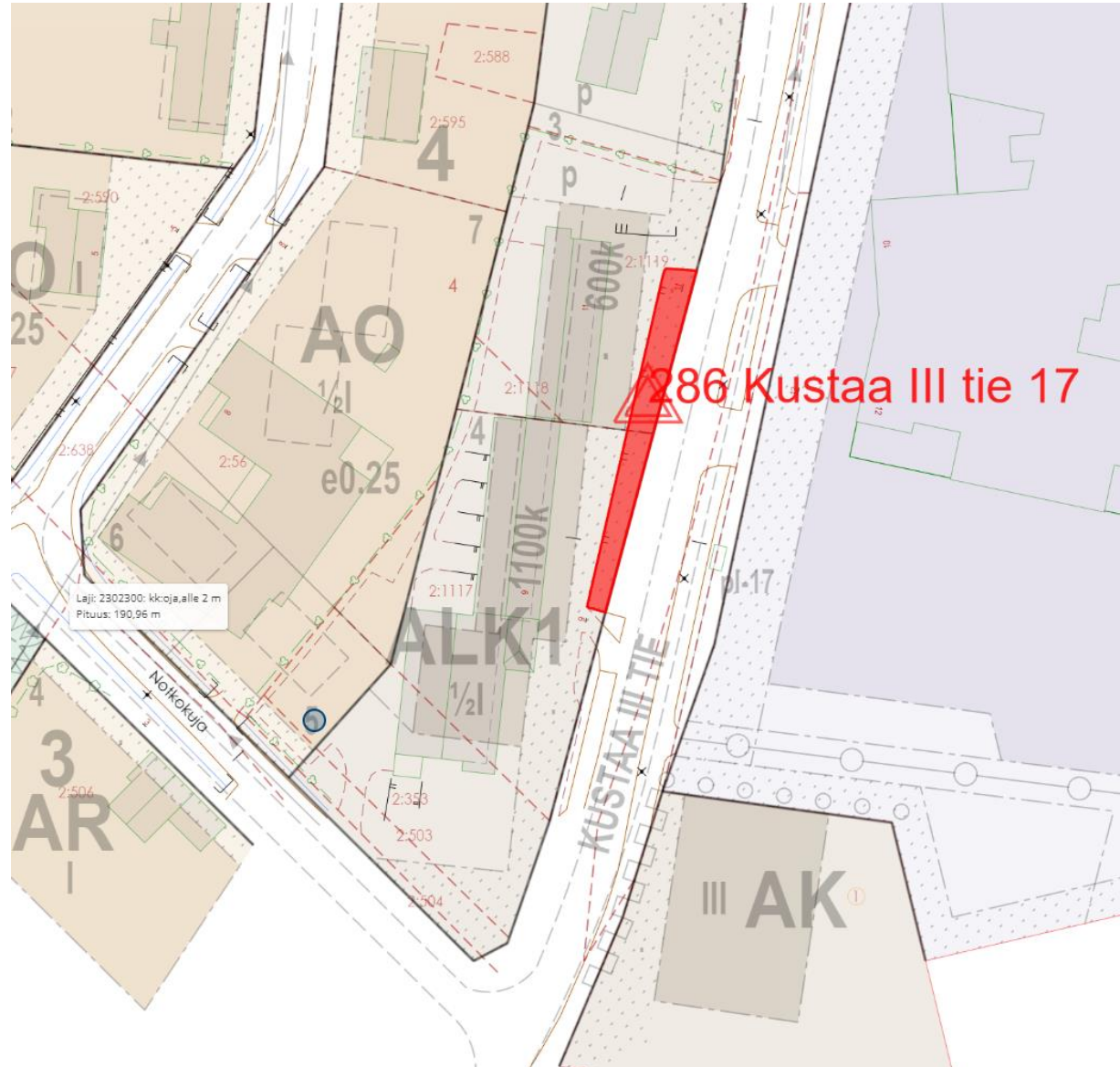
KOUVOLA

Valkeala

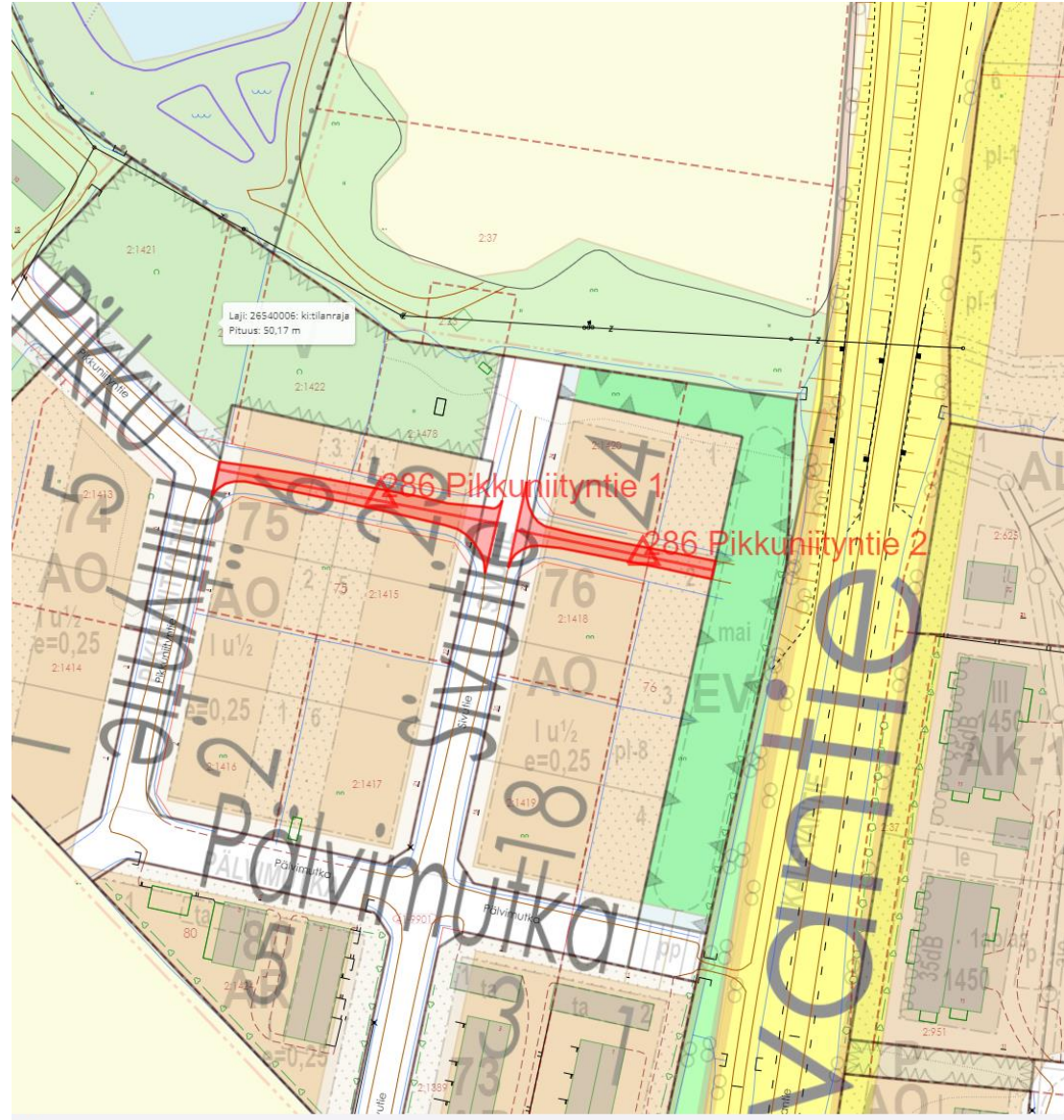
Harjupolun ja
Kalevantien
välillä kulkeva
tieyhteys tontilla



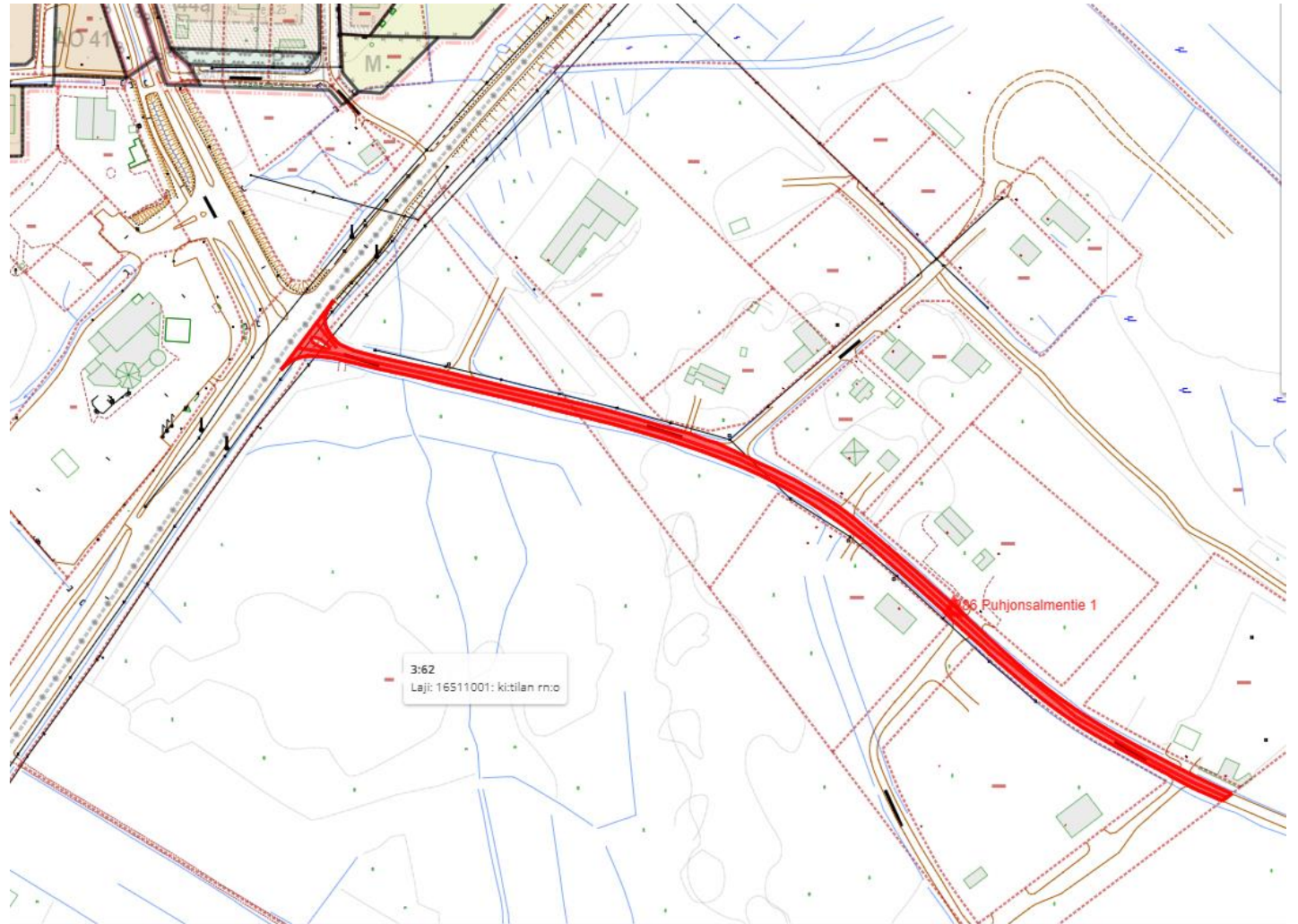
Kustaa II tien
varressa olevat,
kortteliin
kuuluvat
pysäköintipaikat



Pikkuniityntiestä /
Sivutiestä
erkanevat
tieyhteydet
korttelissa

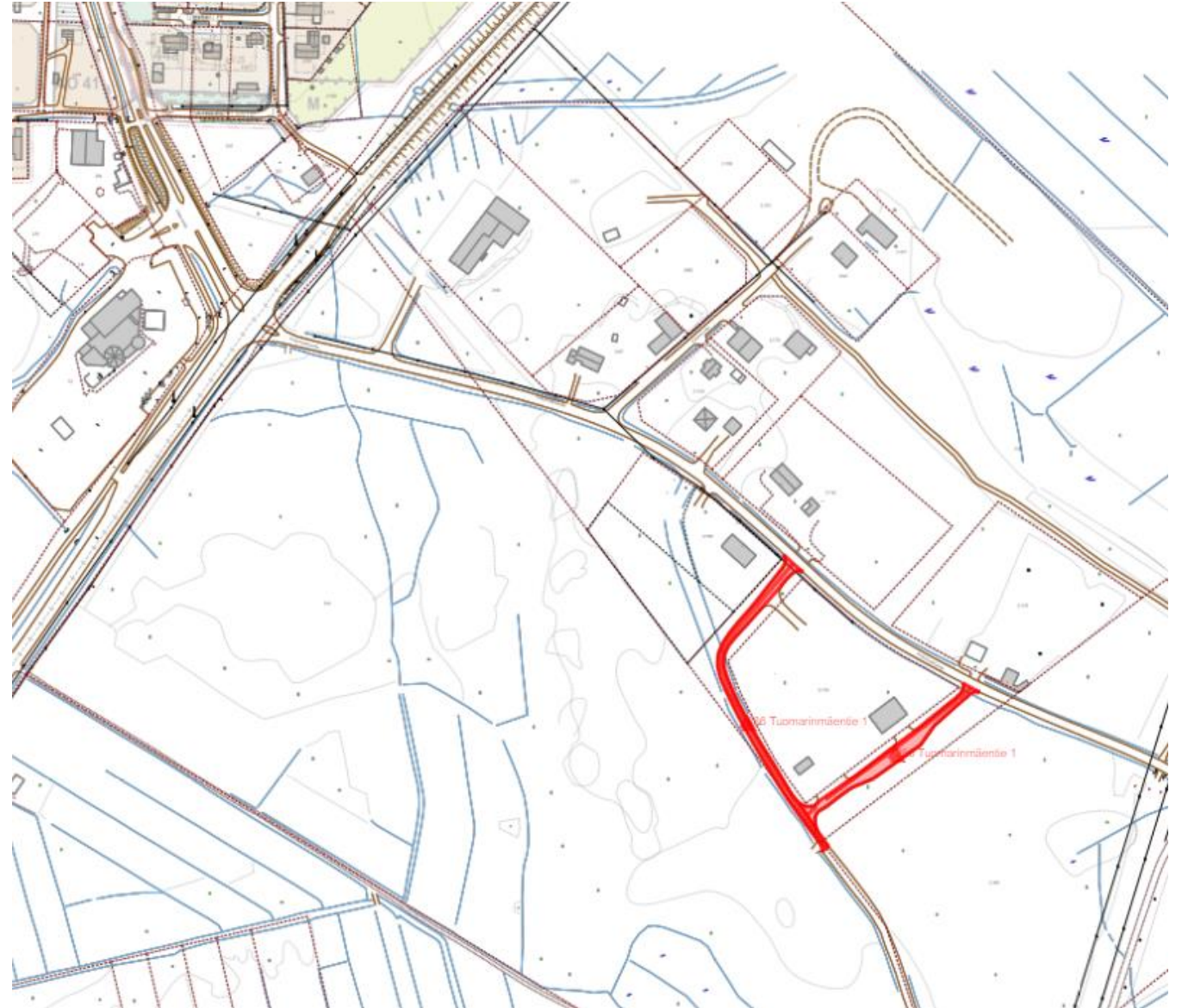


Puhjonsalmentie:
- yksityistie



56.080 I: 27489051.160

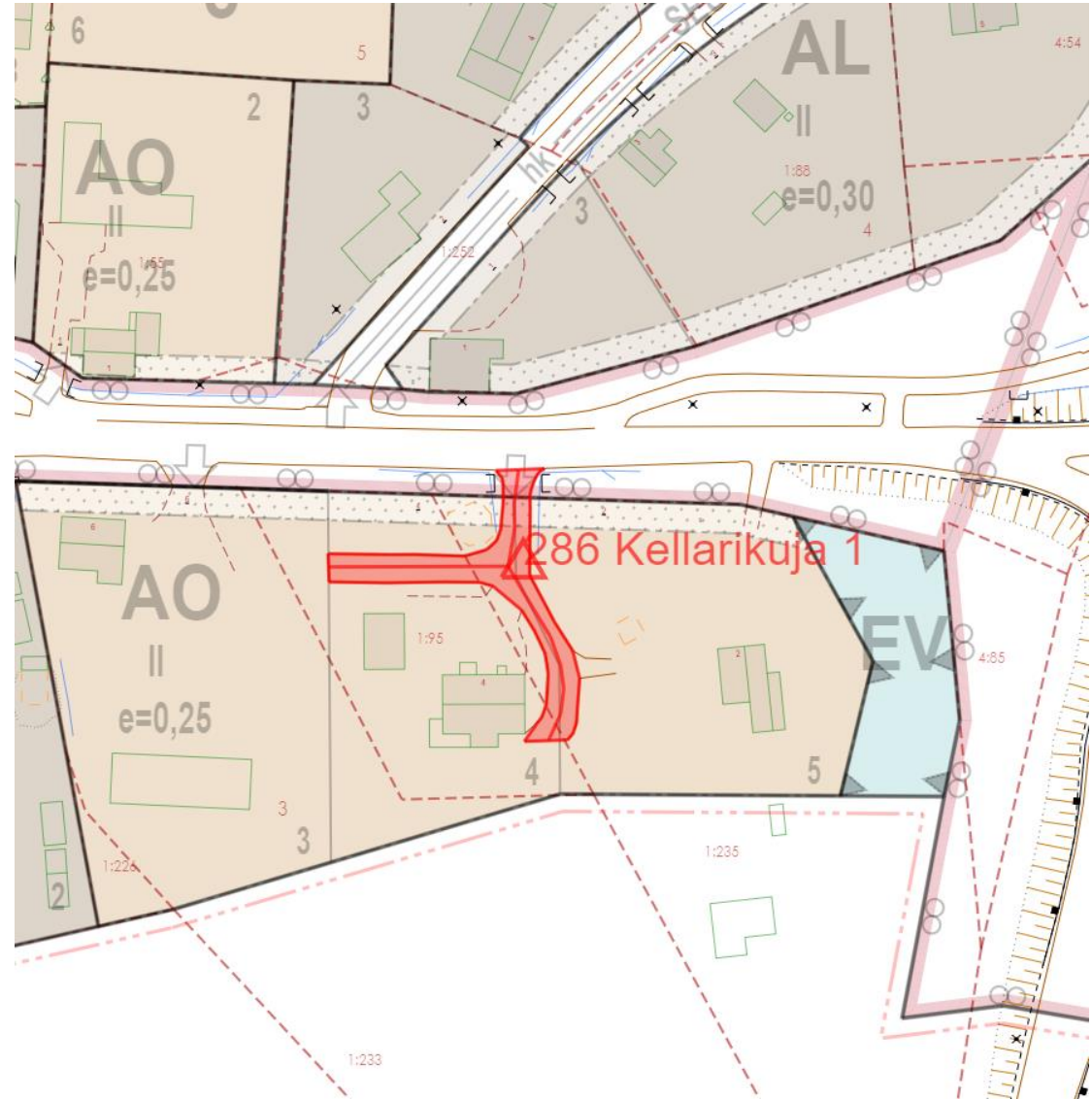
Tuomarinmäentie:
- yksityistie



KOUVOLA

Tuohikotti

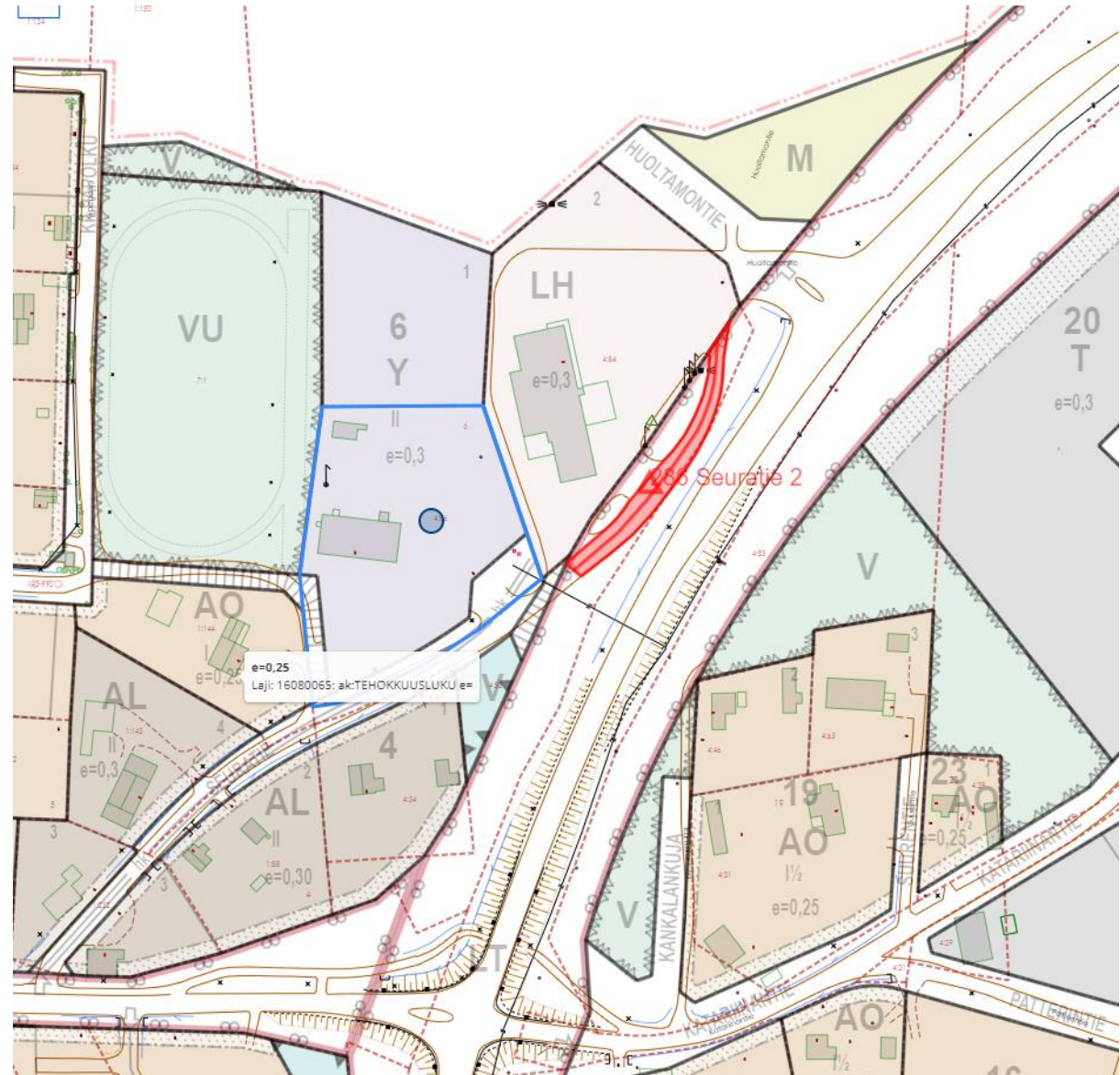
Kellarikujasta
erkanevat,
korttelin /
tontin sisäiset
tieyhteydet



Lepotien päästä
lähtevä,
asemakaavan
ulkopuolinen
tieyhteys
/ yksityistie

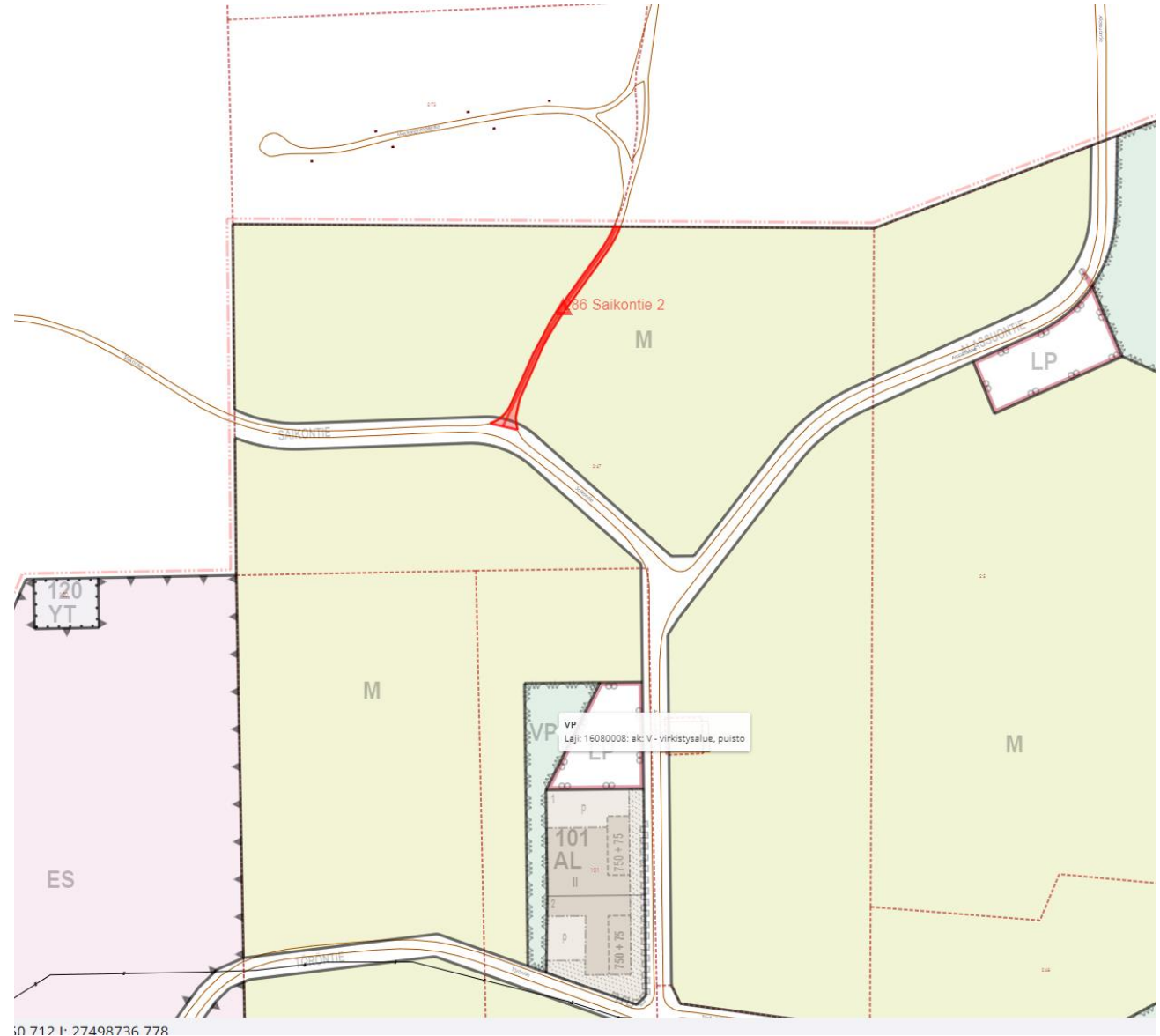


Seuratien päästä
lähtevä
maantiealueella
kulkeva yksityistie



Vekaranjärvi

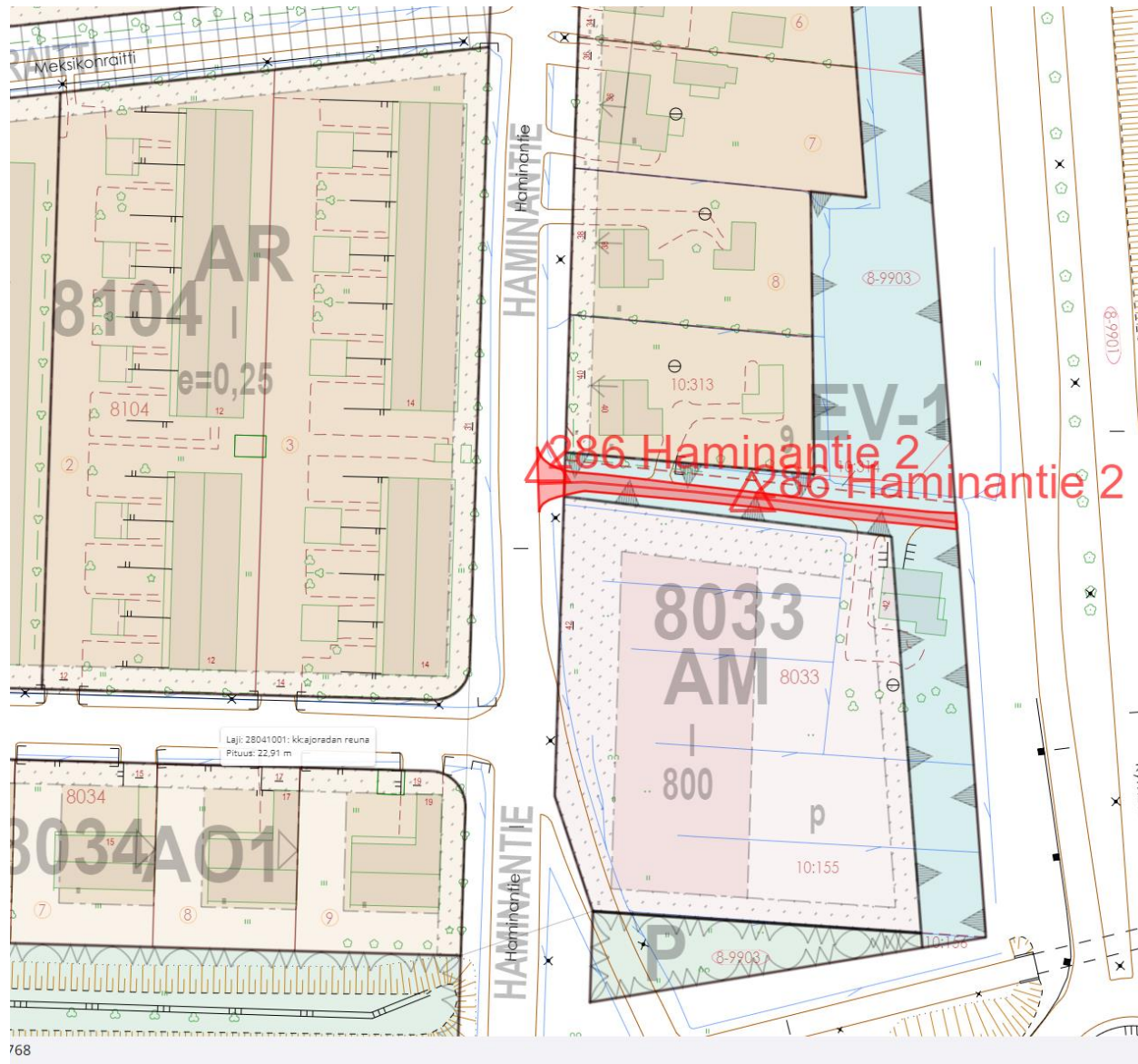
Saikontiestä
erkaneva,
M-alueella
kulkeva
tieyhteys



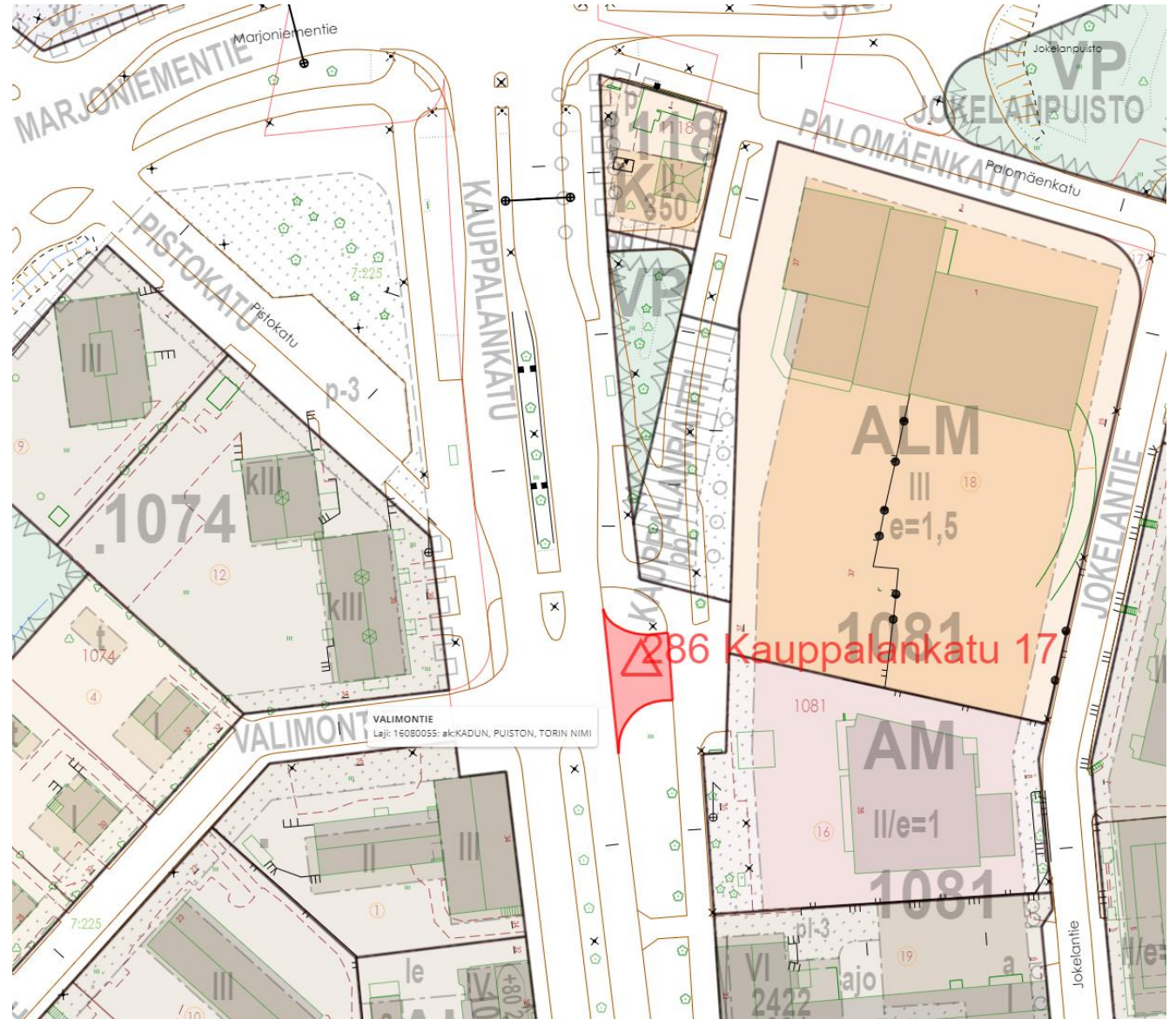
Kouvola

- Kangas, Kankaro, Kaunisnurmi,
Sarkola & Tornionmäki

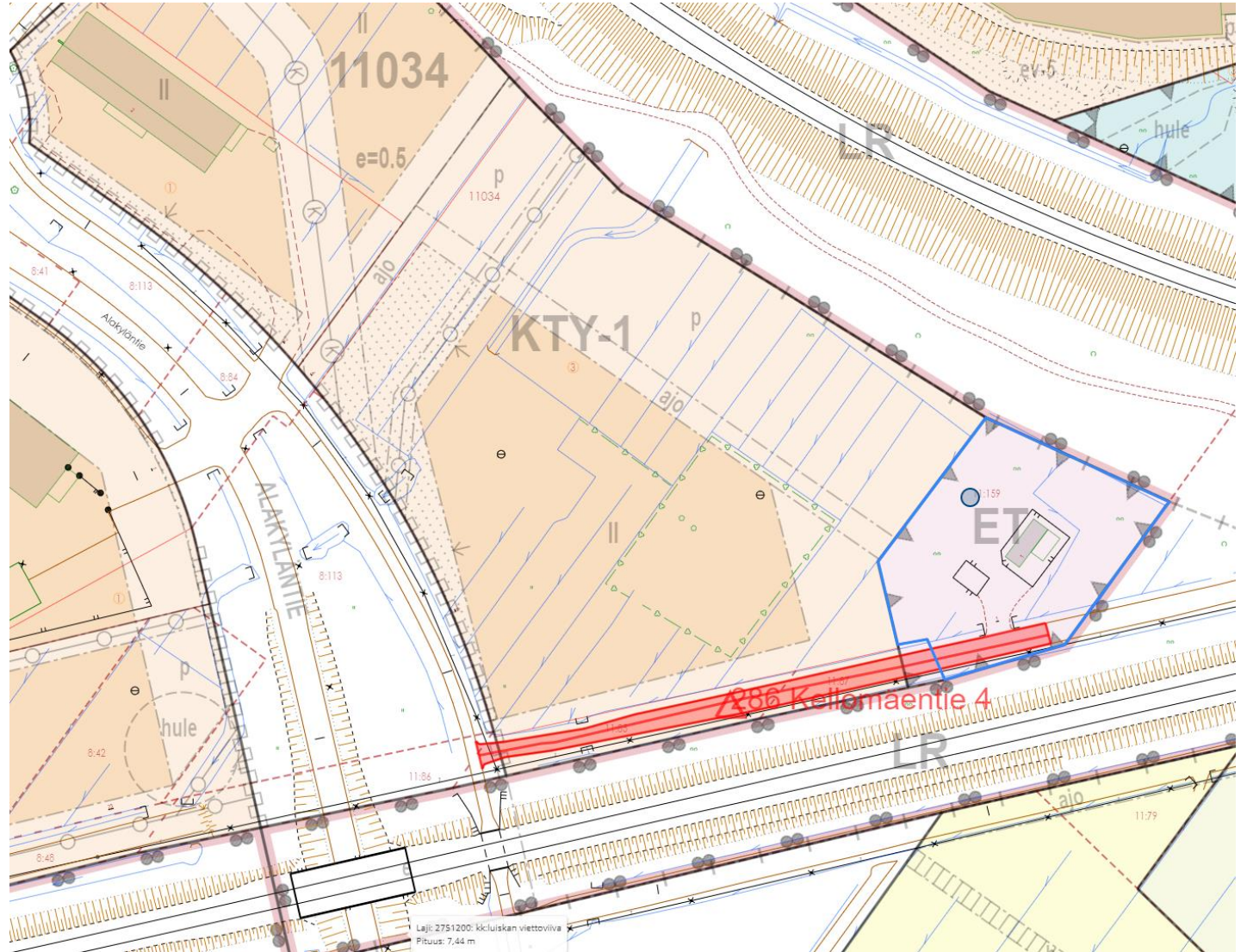
Haminantiestä
erkaneva
tieyhteys
tontille



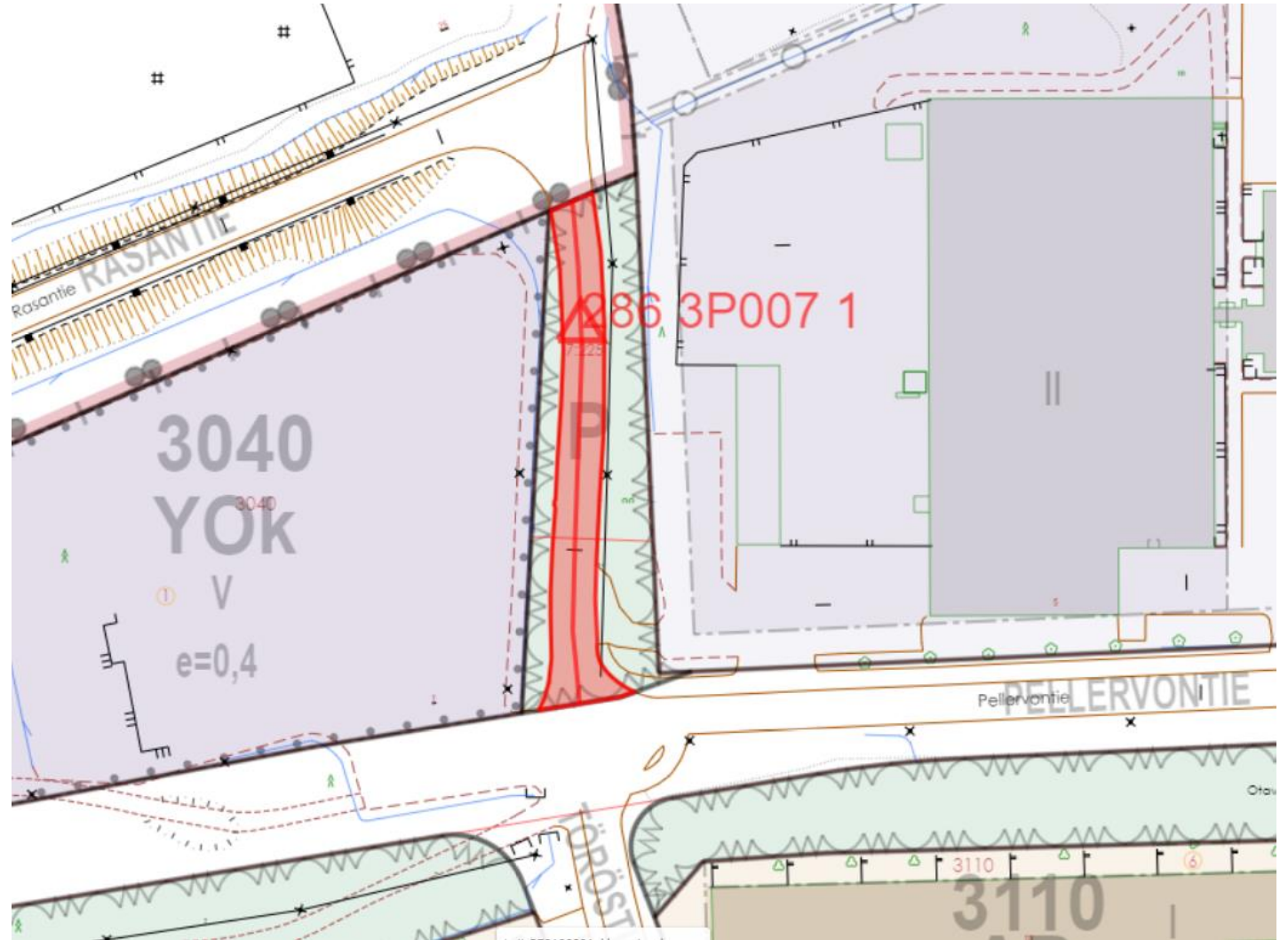
Kauppalankadun
tonttiliittymä



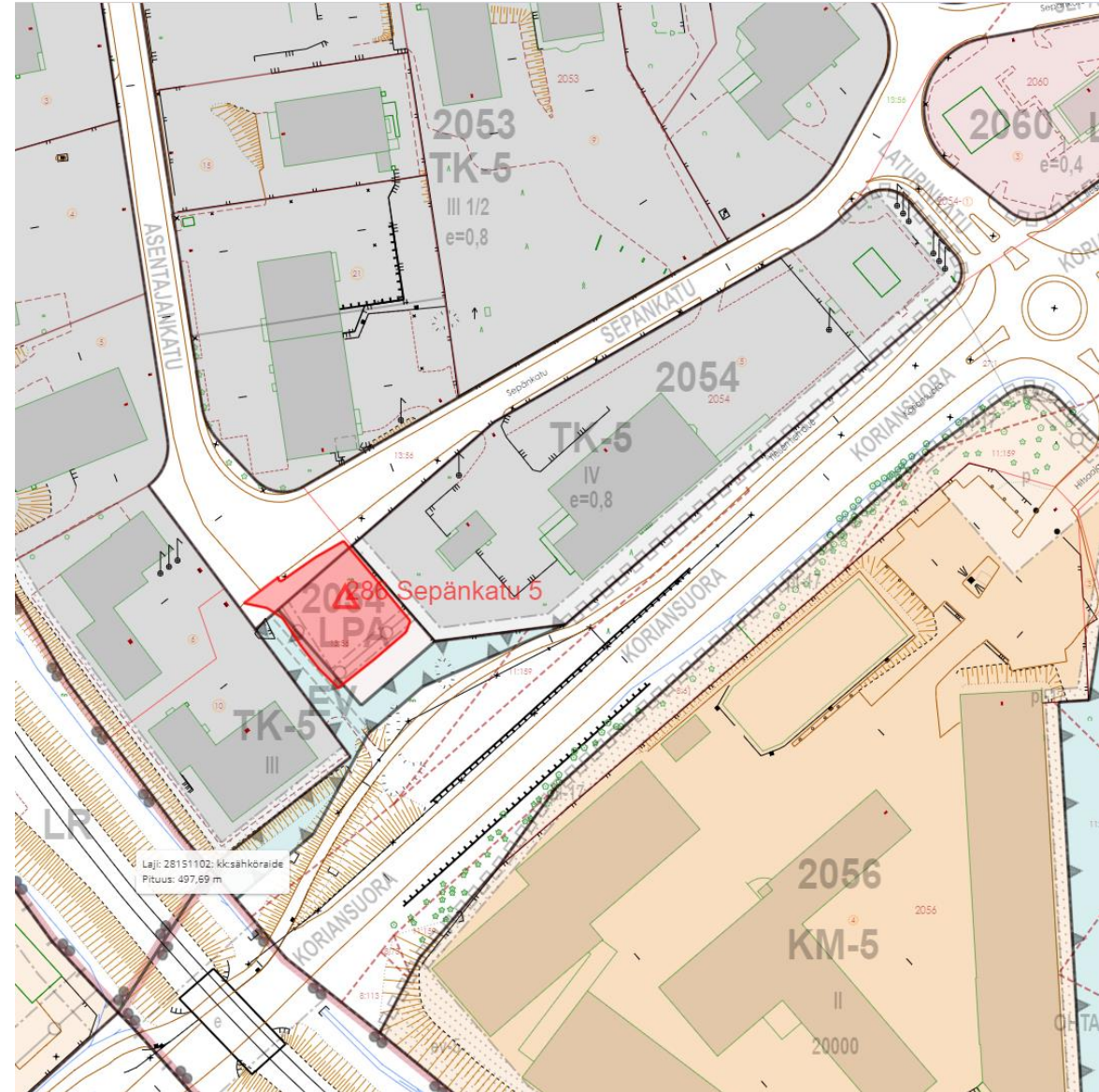
Kellomäentie:
- Kulkuyhteys
tontille
korttelissa



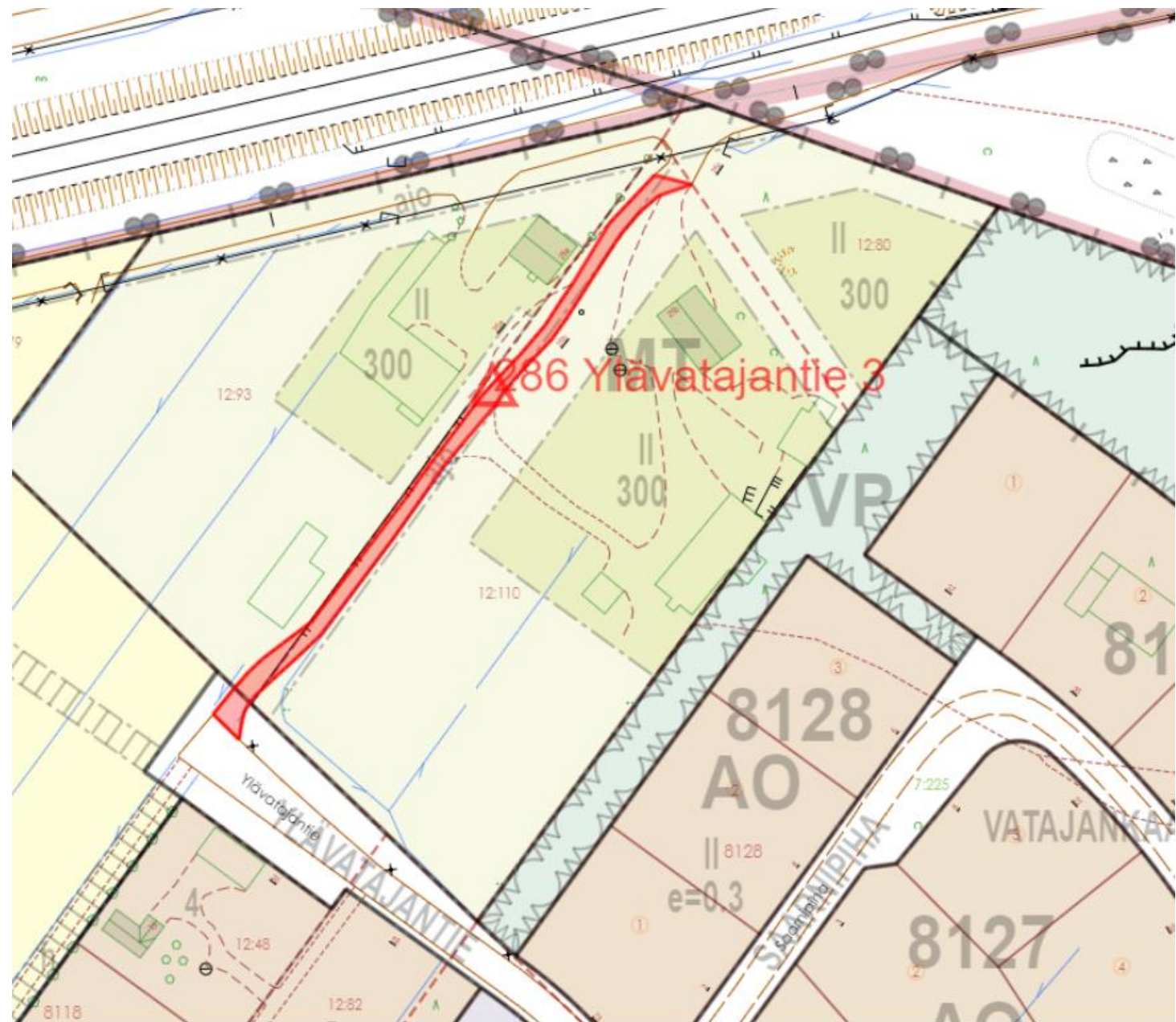
Pellervontien ja
Rasantien välinen
tieyhteys
viheralueella



Sepänkadun
viereinen
pysäköintikortteli
(LPA-alue)

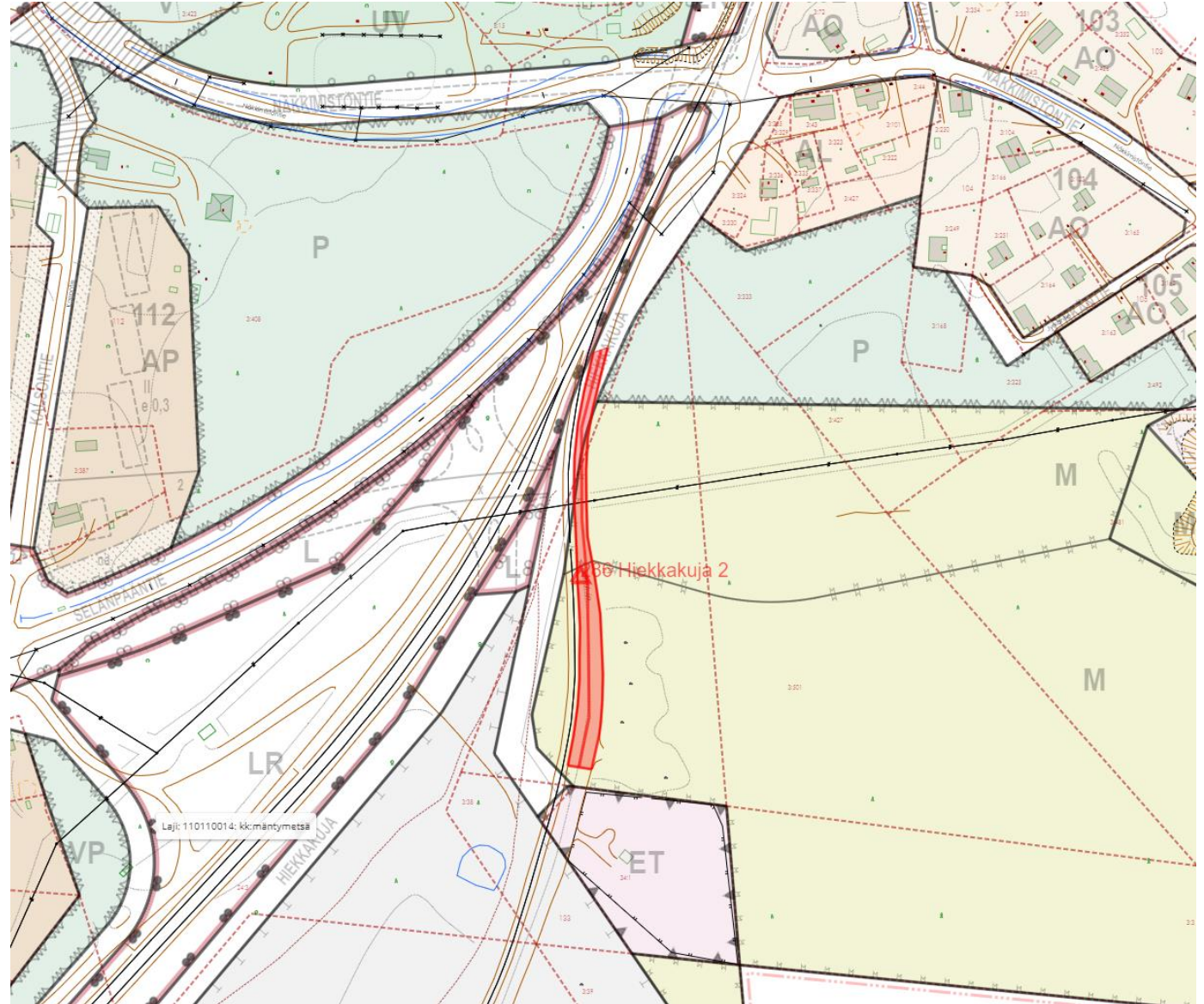


Ylävatajantie:
- yksityistie
- kaupungin oikeus
tiehen ja kaupungin
ylläpitovelvollisuus
poistettu
yksityistietoimituksessa
12/2023

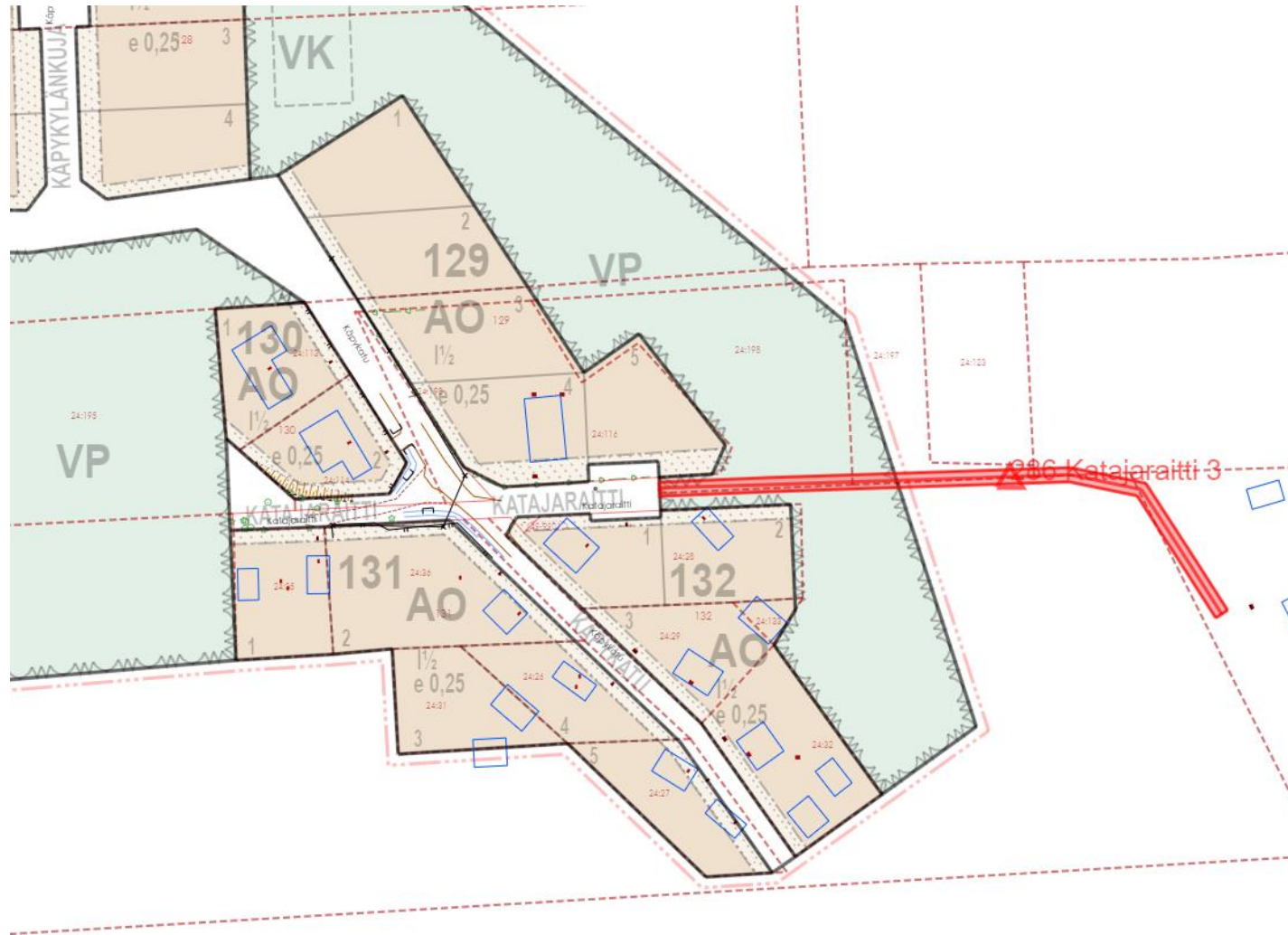


Vuohijärvi

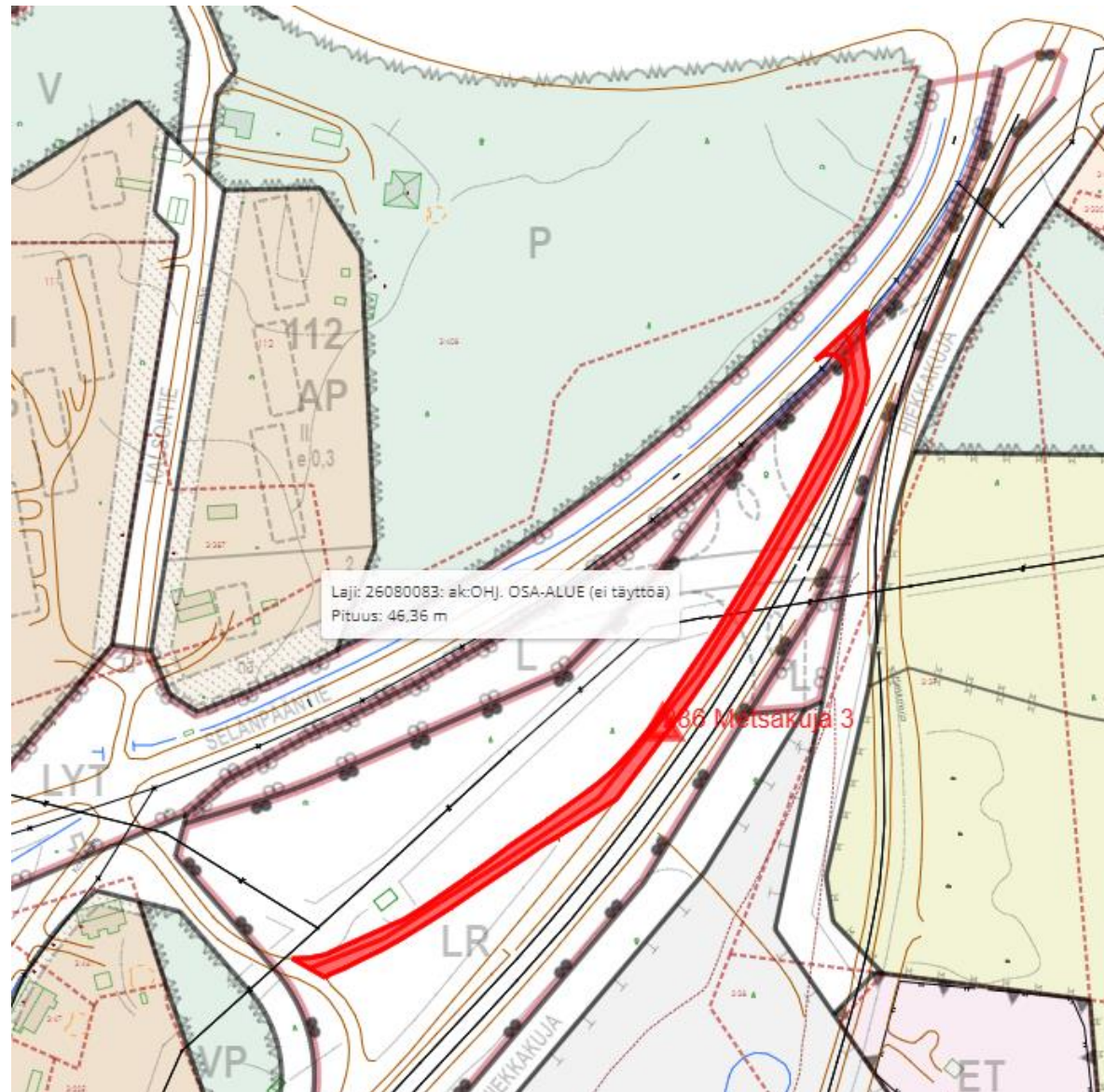
Hiekkakuja / kaavan mukaisesta Hiekkakujan katualueesta erkaneva tieyhteys LR-alueella ja M-alueella - yksityistie



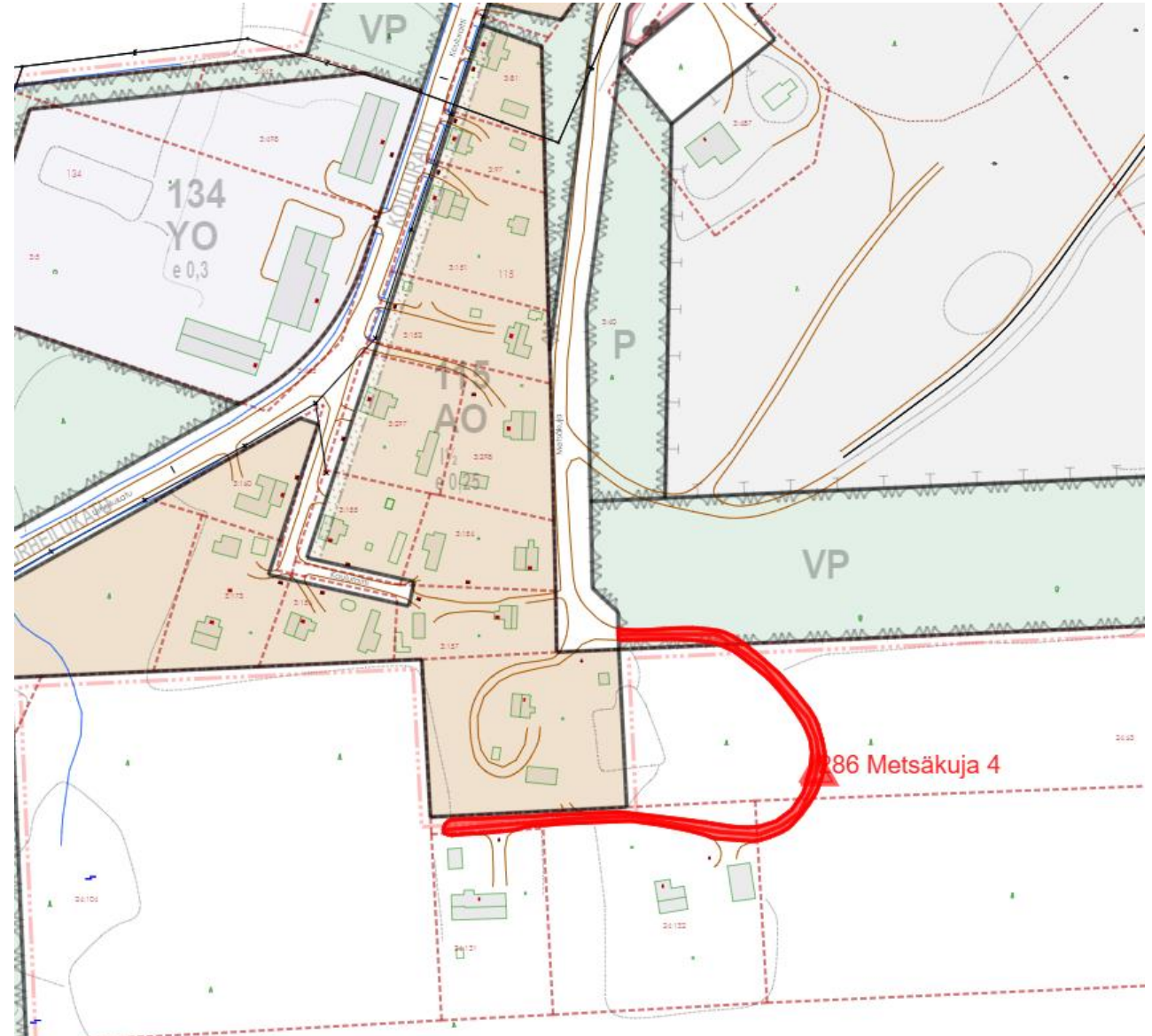
Katajaraitin
päästä lähtevä
tieyhteys
tilalle
viheralueella &
kaavan
ulkopuolella
(yksityistie)



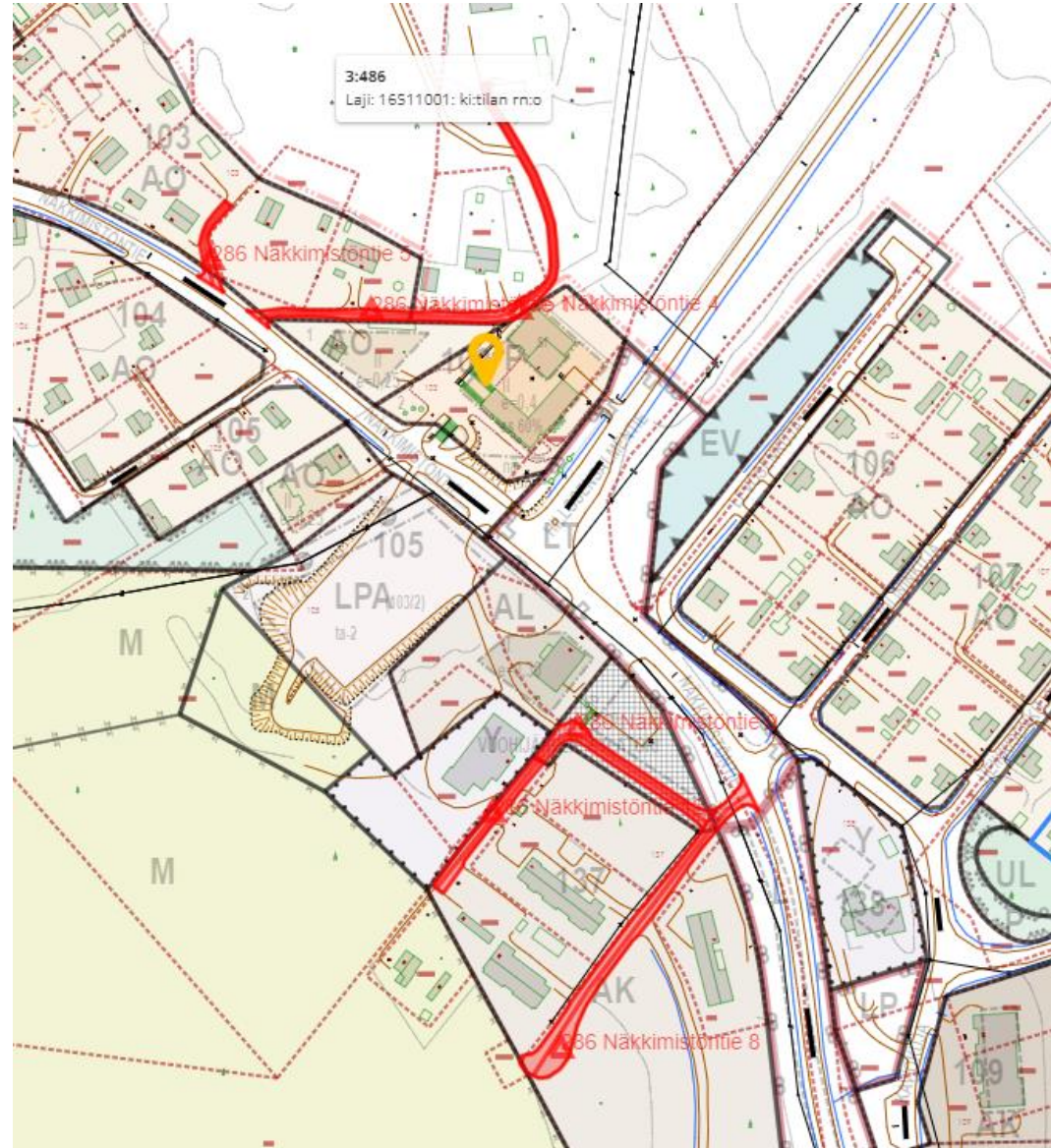
Metsäkujan ja
Selänpääntien
välillä kulkeva
korttelin
sisäinen
tieyhteys



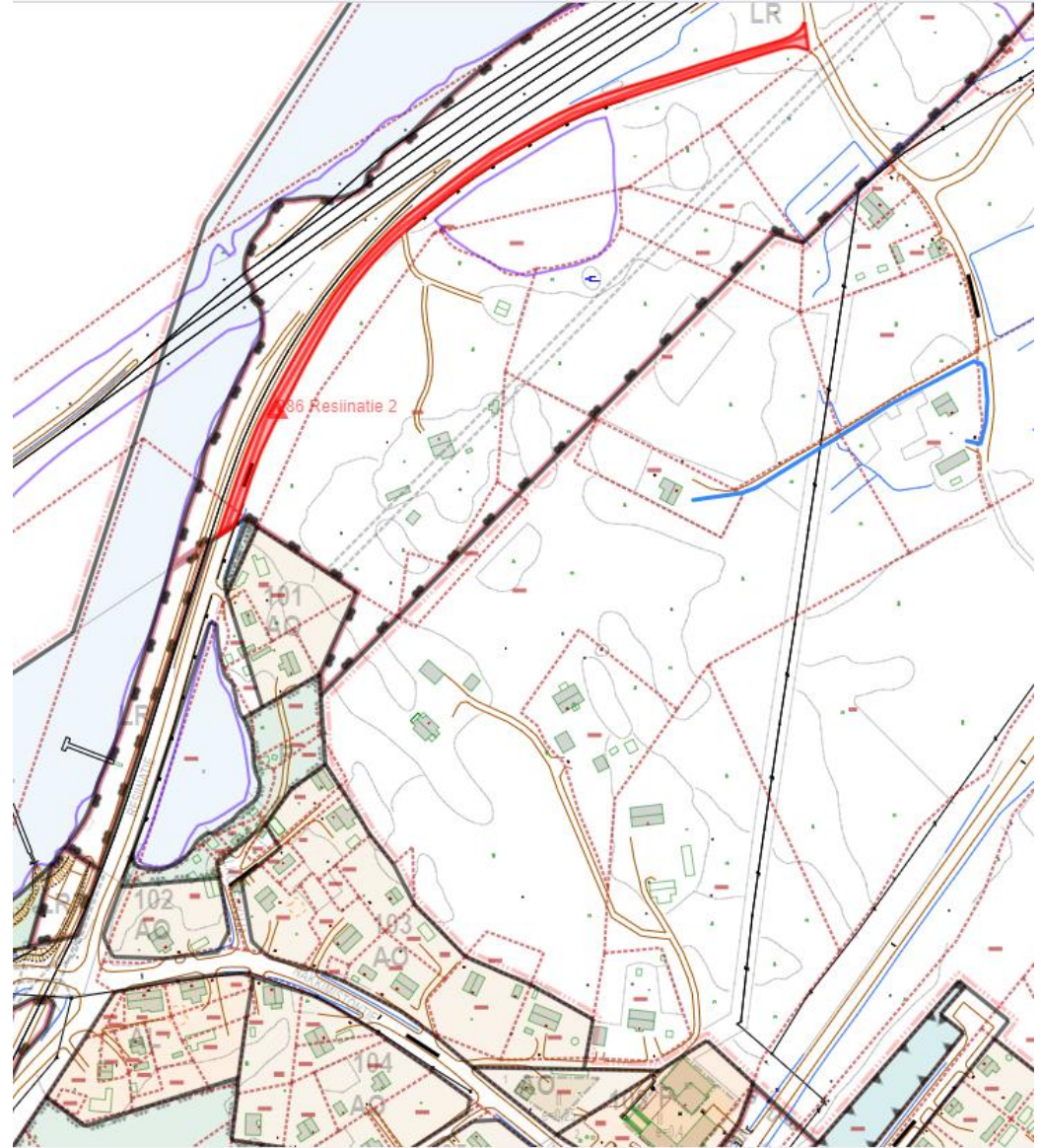
Metsäkujan
päästä lähtevä
asemakaavan
ulkopuolinen
tieyhteys /
yksityistie



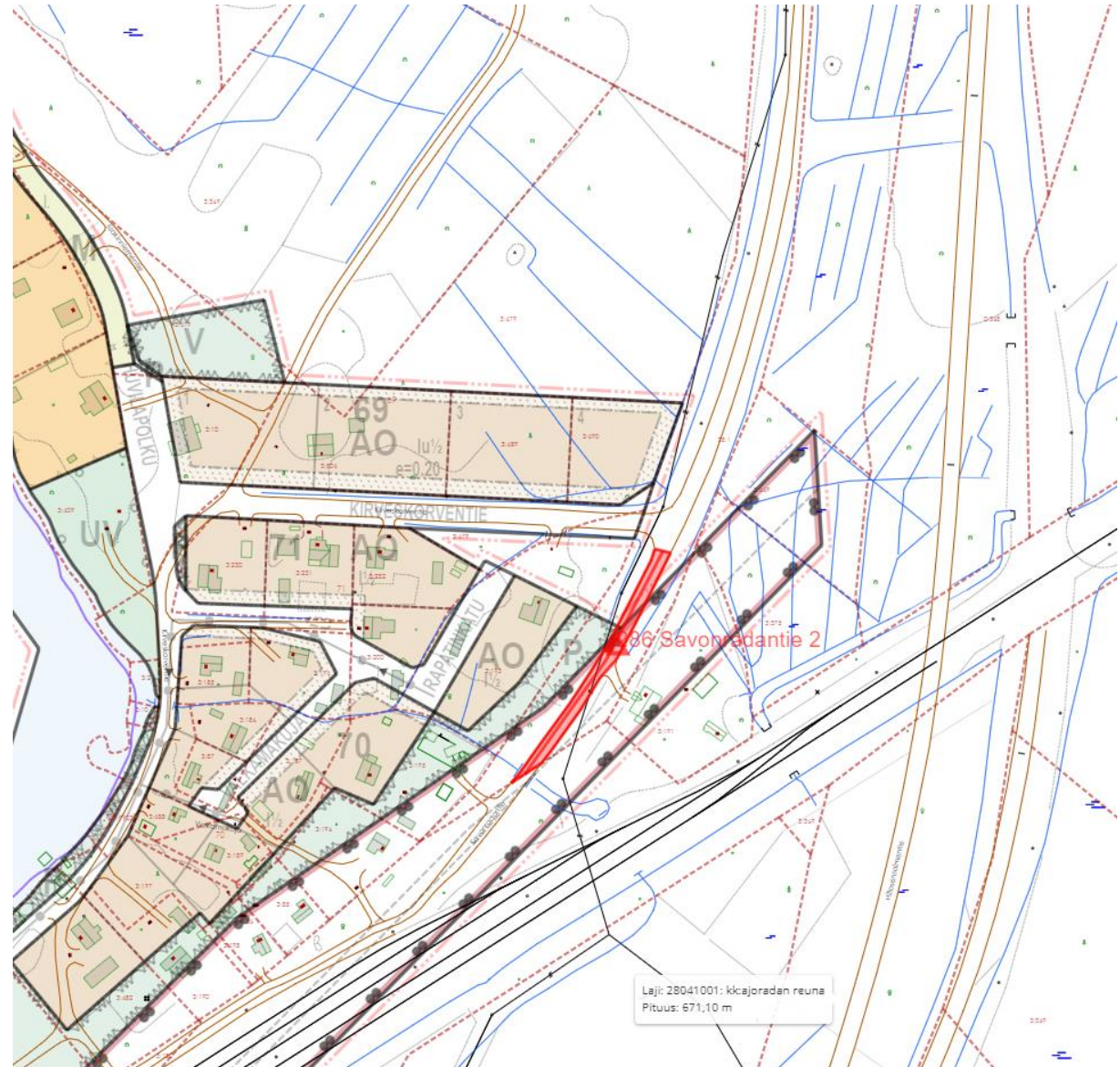
Näkkimistontiestä
erkanevat,
korttelien sisäiset
tieyhteydet
(pieni osuus
yksityisteitä)



Kaavan mukaisen
Resiinatien
jatkeena oleva
tieyhteys
(LR-)korttelissa



Savonradantie /
Kirveskorventien
liittymästä
etelään kulkeva
osuus kartalla
näkyvältä osin
(yksityistie)



Valkosenkujan
päästä lähtevä
tieyhteys
korttelissa

