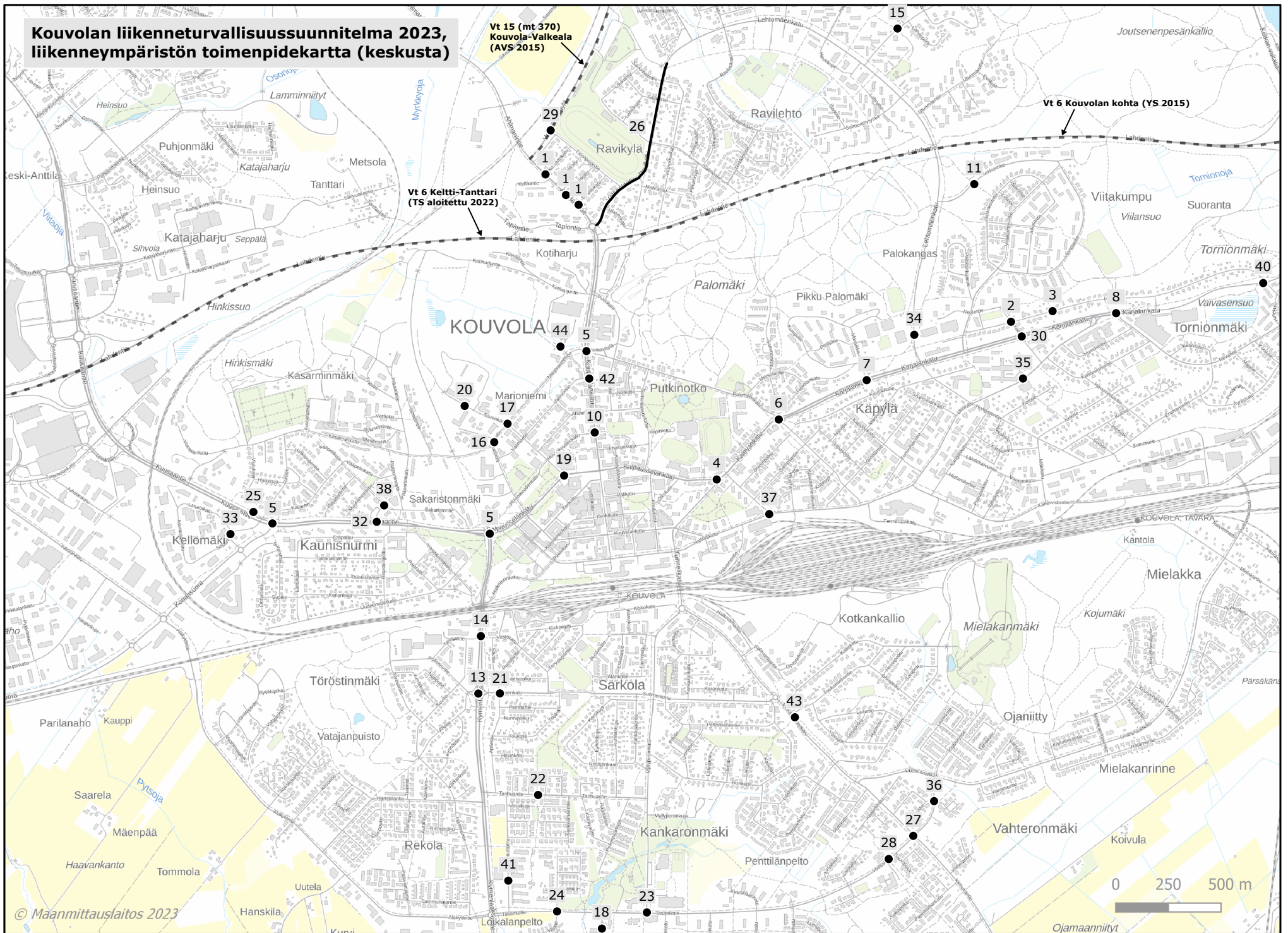


Kouvolan liikenneturvallsuussuunnitelma 2023, liikenneympäristön toimenpidekartta (keskusta)



Vt 15 (mt 370)
Kouvola-Valkeala
(AVS 2015)

Vt 6 Keltti-Tanttari
(TS aloitettu 2022)

Vt 6 Kouvola kohta
(YS 2015)

0 250 500 m

© Määmittauslaitos 2023

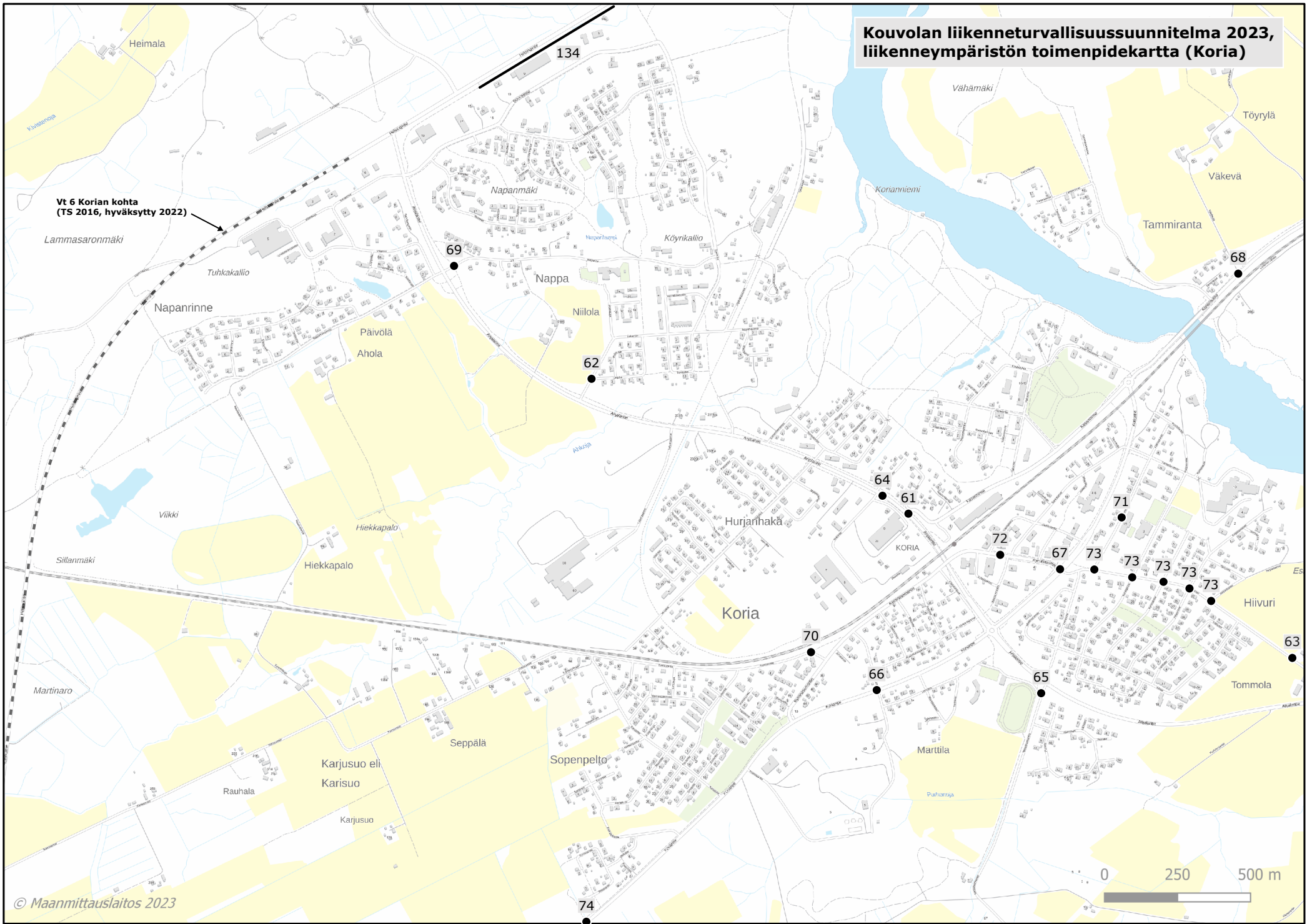
Ojamaanniitty

Kouvolan liikenneturvallisuussuunnitelma 2023, liikenneympäristön toimenpidekartta (Kuusankoski, Voikkaa)

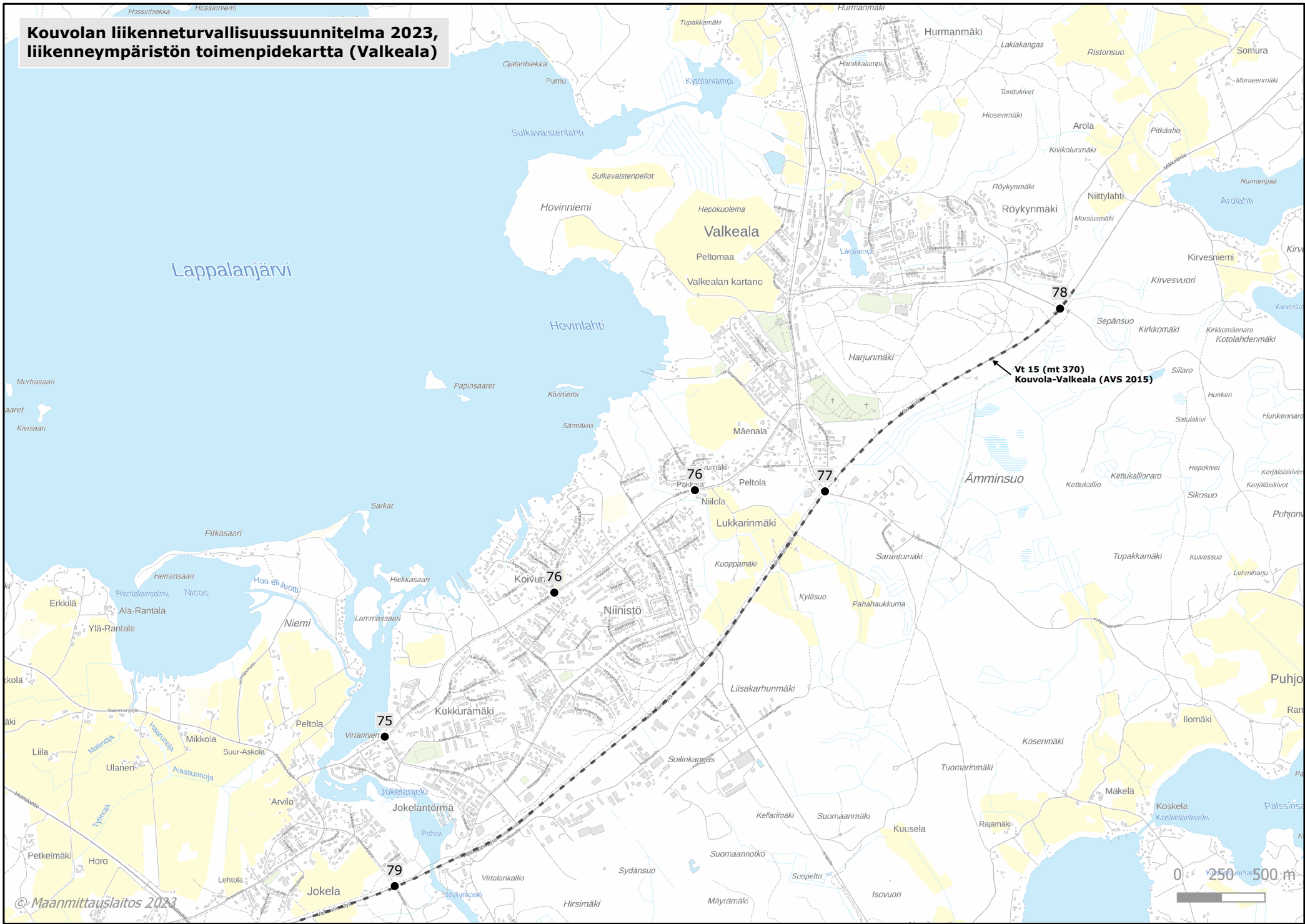


Kouvolan liikenneturvallisuuksuunnitelma 2023, liikenneympäristön toimenpidekartta (Koria)

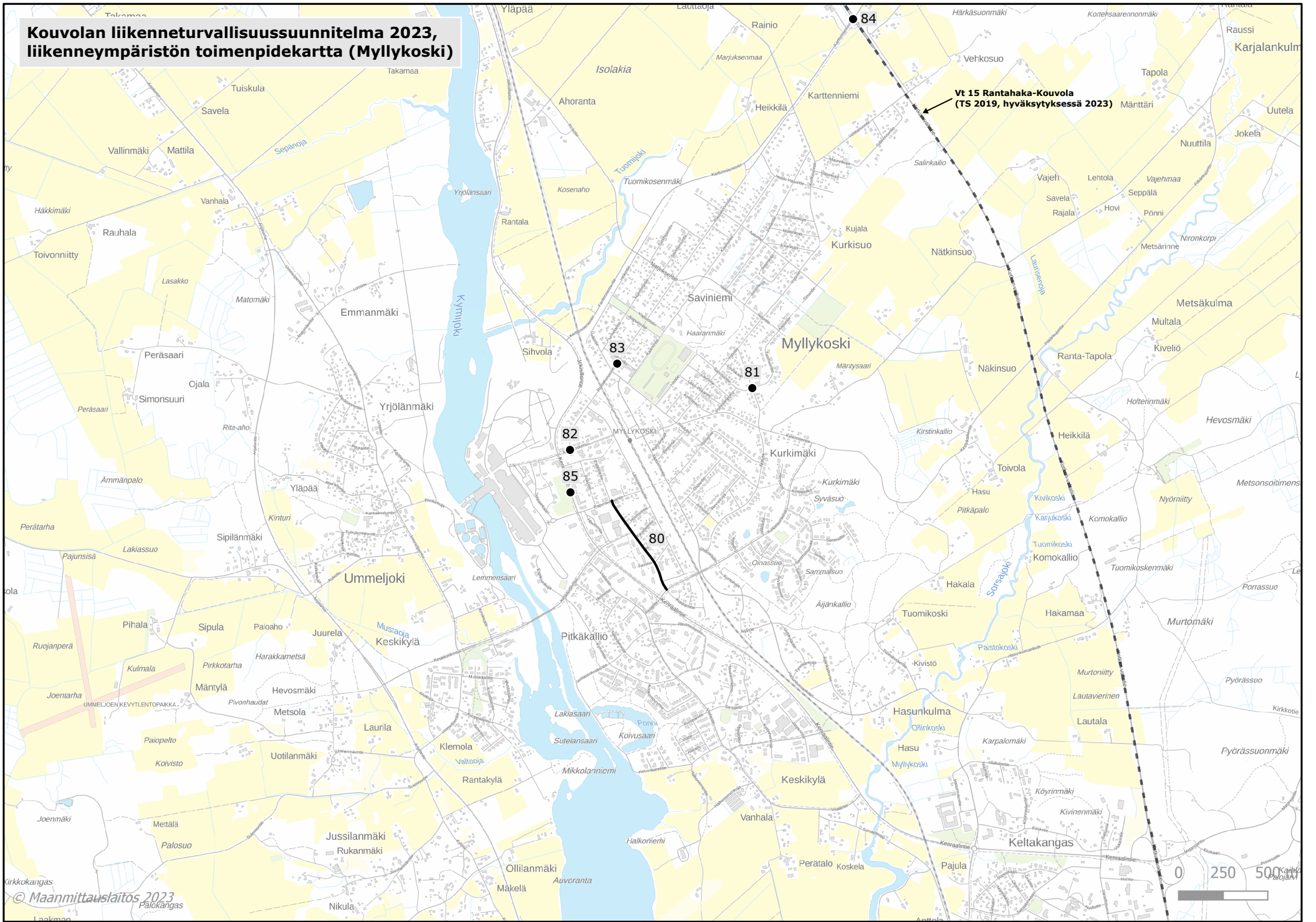
Vt 6 Korian kohta (TS 2016, hyväksytty 2022)



Kouvolan liikenneturvallisuuksuunnitelma 2023, liikennenympäristön toimenpidekartta (Valkeala)

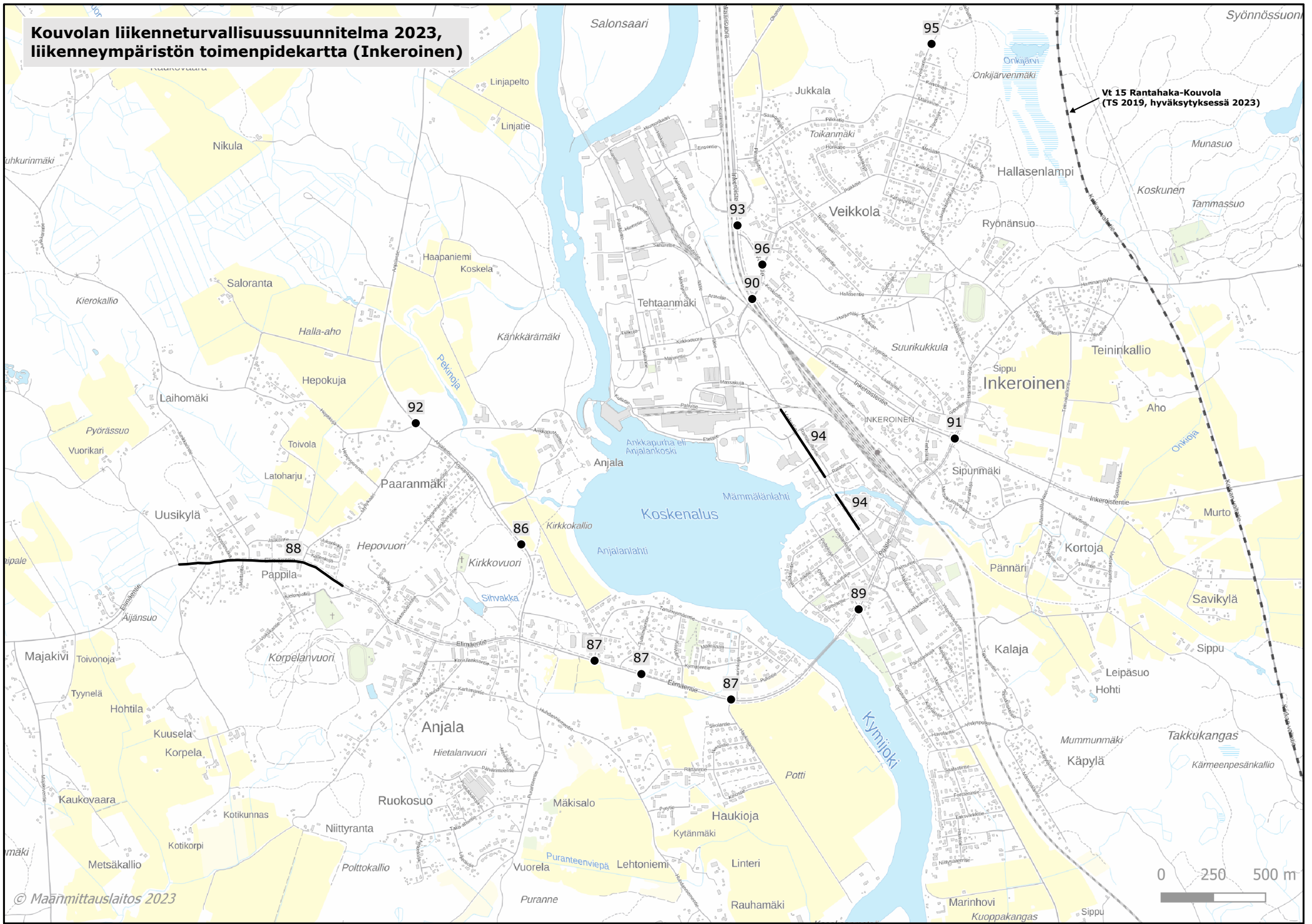


Kouvolan liikenneturvallisuuksuunnitelma 2023, liikenneympäristön toimenpidekartta (Myllykoski)



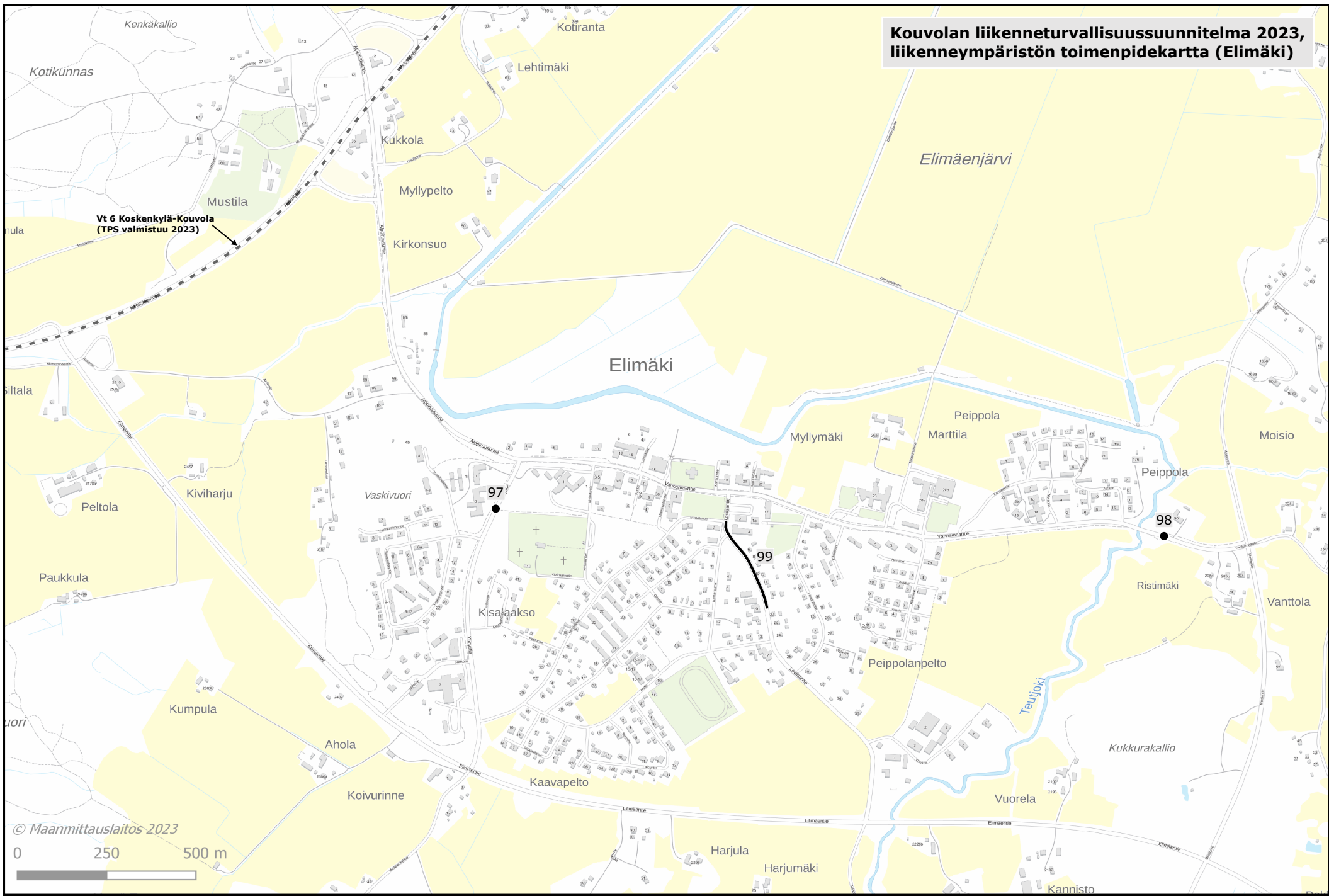
Vt 15 Rantahaka-Kouvola
(TS 2019, hyväksytyksessä 2023)

Kouvolan liikenneturvallisuuksuunnitelma 2023, liikenneympäristön toimenpidekartta (Inkeroinen)



Vt 15 Rantahaka-Kouvola (TS 2019, hyväksytyksessä 2023)

Kouvolan liikenneturvallisuussuunnitelma 2023, liikenneympäristön toimenpidekartta (Elimäki)



© Maanmittauslaitos 2023



Kouvolan liikenneturvallisuuksuunnitelma 2023, liikenneympäristön toimenpidekartta (koko kaupunki, Jaala)

